

## FIȘA DE DATE A IMOBILULUI

UAT Bodești  
Sector cadastral 41  
ID imobil 470

## 1. DATE TEREN

Nr. Tarla / stradă	Nr. parcelă / nr. poștal	Suprafață măsurată	Nr. CF	Nr. cad / nr. topo	Împrejmuit / Neîmprejmuit	Zonă cooperativizată/ necooperativizată (Co/Nco)
Tarla: 28	Parcela: 489A/18	7400			N	Co

Observatii:

## 2. DATE CONSTRUCȚII PERMANENTE

Identificator construcție	Cod grupă destinație	Număr niveluri	Constr. cu acte (DA/NU)	Construcție condominiu (DA/NU)	Nr. Bloc	Nr. total UI	Suprafață construită măsurată

Pățile comune:

Observații:

## 3. PROPRIETATEA / POSESIA

Nr. Crt.	Nume și prenume deținător / Denumire persoană juridică	CNP / CUI	Nr. act de proprietate	Observații
1	TURBULEASA IOAN	1290520270614	Titlu de proprietate nr. 12/1354	Proprietar decedat

În aplicarea prevederilor legale pentru protecția persoanelor cu privire la prelucrarea datelor cu caracter personal și libera circulație a acestor date, titularul declară că este de acord cu prelucrarea și publicarea datelor cu caracter personal colectate în cadrul procesului de înregistrare sistematică.

Posesor/Titular drept de proprietate

TURBULEASA IOAN

Reprezentantul Prestatorului

Ing. Mihai - Manuel MANEA







ROUMANIE ROMÂNIA ROMANIA  
**CERTIFICAT DE DECES**  
 CERTIFICAT DE DÉCÈS / DEATH CERTIFICATE

Seria DR Nr. 865520  
 Série/Series No./Nmb

DATE PRIVIND DECEDATUL

Dates concernant le décédé/  
 Data concerning the deceased

Cod Numeric Personal  
 Code personnel/Personal number

1290520270614  
 S A A L L Z Z N N N N N C

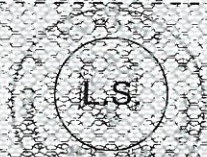
Numele de familie Nom/Surname		TURBULEASA			
Prenumele Prenom/First name		IOAN			
Sexul Sexe/Sex	BĂRBĂTESC	Data nasterii Date de naissance/Date of birth	Anul/Année/Year	Luna/Mois/Month	Ziua/Jour/Day
		1929	MAI	20	
Locul nașterii Lieu de naissance/Place of birth		Localitatea/Localité/Place		Județul/Département/County	
		BODEȘTI		NEAMȚ	
Domiciliul Adresse/Address		Localitatea/Localité/Place		Județul/Département/County	
		BODEȘTI		NEAMȚ	
Data decesului Date du décès/Date of decease		Locul decesului Lieu du décès/Place of death			
A / A Y	L / M / M	Z / J / D	Localitatea/Localité/Place		Județul/Département/County
2004	IULIE	6	BODEȘTI		NEAMȚ

DATE PRIVIND PĂRINȚII / Dates concernant les parents / Data concerning the parents


TATAȚ Père/Father	Numele de familie Nom/Surname	-	
	Prenumele Prenom/First name	-	
MAMA Mère/Mother	Numele de familie Nom/Surname	TURBULEASA	
	Prenumele Prenom/First name	MARIEA	

Act de deces nr. 34 din 7 IULIE 2004  
 Acte de décès no./ Demise document nmb  
 înregistrat la BODEȘTI NEAMȚ  
 enregistré à/ registered at (Localitatea/Ambasada/Consulatul) (Județul/Département/County)  
 (Localité/Ambassade/Consulat / Place/Embassy/Consulate)

Mențiuni  
 Mentions/Mentions



Semnătura  
 Signature/Signature




Eliberat de PRIMĂRIA COMUNEI BODEȘTI  
 Délivré par/Issued by

Data  
 Date/Date

2004.07.07  
 A A A A L L Z Z

CONFORM CU ORIGINALUL  
 Secretar general al comunei  
 Bodești, Județul Neamț  
 Ionel BOSTAN





1991

ROMANIA

1991

COMISIA JUDEȚEANĂ PENTRU STABILIREA DREPTULUI  
DE PROPRIETATE ASUPRA TERENURILOR

POALA HOLM

JUDEȚUL NEAMȚ

NR. 12/1354

CODUL 1121643

## TITLU DE PROPRIETATE

Comisia județeană pentru stabilirea dreptului de proprietate asupra terenurilor, pe baza propunerii Comisiei comunale, orașenești, municipale și a prevederilor Legii nr. 18/1991 a Fondului Funciar,

## DECLARĂ

Cetățeanul (a) TURBULEASA M. ION  
(moștenitorii defunctului) (ei)

din satul \_\_\_\_\_ comuna, orașul, municipiul BODEȘTI  
județul NEAMȚ primește în proprietate o suprafață totală  
de 2 ha 2379 mp., din care:

- prin reconstituirea dreptului de proprietate 2 ha., 2379 mp.
- prin constituirea dreptului de proprietate \_\_\_\_\_ ha., \_\_\_\_\_ mp.,

situată pe teritoriul satului OSLOBENI comunei, orașului, municipiului  
BODEȘTI structurată și amplasată conform celor de pe verso.

Proprietarul va exercita asupra celor de mai sus, toate drepturile și obligațiile ce decurg din lege.



PREFECT

VASILE SENDREA

SECRETAR

ING. CHICA IOAN

DIRECȚIA GENERALĂ  
PENTRU  
AGRICULTURĂ ȘI ALIMENTAȚIE

DIRECTOR GENERAL

ING. CHIPERI VASILE

OFICIUL DE CADASTRU  
ȘI  
ORGANIZAREA TERITORIULUI

DIRECTOR

ING. STANCEL SIMION

DATA 23.02.1998

1991

ROMANIA

1991

# SUPRAFAȚA PRIMITĂ ÎN PROPRIETATE

## A. SUPRAFAȚA PRIMITĂ ÎN EXTRAVILAN

NR. CRT.	CATEGORIA DE FOLOSINȚĂ	NR. TOPOGRAFIC		SUPRAFAȚĂ		VECINĂTAȚI				OBSERVAȚII
		TARLA (SOLĂ)	PARCELĂ	Ha	mp	NORD	EST	SUD	VEST	
1	ARABIL	28	489/118	0	7400	Grigorie Profira	drum expl.	Constantinescu	drum expl.	
2	VII									
3	LIVEZI									
4	PĂȘUNI									
5	FÎNEȚE	28	489/129	0	2700	Bleajiu Vasile	drum expl.	baroaua Ion	pr. Zahorna	
		1	59/101	0	5400	drum expl.	Cucu Pavel	pr. Zarnescu	Huipoi Ion	
		14	187/165	0	1800	Mihut Ion	pădure stat	Ishate V.	Chicuta N.	
6	PĂDURI									
7	ALTE TERENURI NEAGRICOLE									
	TOTAL			1	7300					

## B. SUPRAFAȚA PRIMITĂ ÎN INTRAVILAN

NR. CRT.	CATEGORIA DE FOLOSINȚĂ	NR. TOPOGRAFIC		SUPRAFAȚĂ		VECINĂTAȚI				OBSERVAȚII
		TARLA (SOLĂ)	PARCELĂ	Ha	mp	NORD	EST	SUD	VEST	
1	ARABIL	23	230/2	0	2789					
2	VII									
3	LIVEZI									
4	PĂȘUNI									
5	FÎNEȚE	23	230/3	0	2000					
6	CURȚI, CONSTRUCȚII	23	230/4	0	0290	drum sătesc	drum sătesc	Bleajiu Vasile	ru Crai	
7	ALTE TERENURI									
	TOTAL			0	5079					

TOTAL GENERAL (A+B) ..... 2 ..... Ha ..... 2379 ..... mp  
 din care:  
 ARABIL ..... 1 ..... Ha ..... 0189 ..... mp  
 VII ..... — ..... Ha ..... — ..... mp  
 LIVEZI ..... — ..... Ha ..... — ..... mp  
 PĂȘUNI ..... — ..... Ha ..... — ..... mp  
 FÎNEȚE ..... 1 ..... Ha ..... 1900 ..... mp  
 PĂDURI ..... — ..... Ha ..... — ..... mp  
 CURȚI, CONSTRUCȚII ..... 0 ..... Ha ..... 0290 ..... mp  
 ALTE TERENURI ..... — ..... Ha ..... — ..... mp

214536

ROMÂNIA  
 JUDEȚUL NEAMȚ  
 COMUNA BODEȘTI

In temeiul art. 17 din Legea nr. 36/1995, se legalizează această copie conform cu înscrisul prezentat și înregistrat la nr. 116 din 20.07.2012 care are ..... pagini, pentru uzul lucrărilor sistematice de cadastru din cadrul Programului Național de Cadastru și Cartu Funciară Secretar general al comunei Bodești,  
 Semnatul

