

FIȘA DE DATE A IMOBILULUI

UAT Bodești
Sector cadastral 59
ID imobil 411

1. DATE TEREN

Nr. Tarla / stradă	Nr. parcelă / nr. poștal	Suprafață măsurată	Nr. CF	Nr. cad / nr. topo	Împrejmuit / Neîmprejmuit	Zonă cooperativizată/ necooperativizată (Co/Nco)
Tarla: 35	Parcela: 556A/96	2060			N	Co
Tarla: 35	Parcela: 531/96	190			N	Co

Observații:

2. DATE CONSTRUCȚII PERMANENTE

Identificator construcție	Cod grupă destinație	Număr niveluri	Constr. cu acte (DANU)	Construcție condominiu (DANU)	Nr. Bloc	Nr. total UI	Suprafață construită măsurată

Părțile comune:

Observații:

3. PROPRIETATEA / POSESIA

Nr. Crt.	Nume și prenume deținător / Denumire persoană juridică	CNP / CUI	Nr. act de proprietate	Observații
1	CONSTANTINESCU VIORICA	2390408270636	Sentinta Civila nr. 5690	Proprietar decedat

În aplicarea prevederilor legale pentru protecția persoanelor cu privire la prelucrarea datelor cu caracter personal și libera circulație a acestor date, titularul declară că este de acord cu prelucrarea și publicarea datelor cu caracter personal colectate în cadrul procesului de înregistrare sistematică.

Posesor/Titular drept de proprietate

CONSTANTINESCU VIORICA

Reprezentantul Prestatorului

Ing. Mihai - Manuel MANEA



ROUMANIE ROMÂNIA ROMANIA
CERTIFICAT DE DECES

CERTIFICAT DE DÉCÈS/DEATH CERTIFICATE

Seria D.10 Nr. 864042
Série/Series No./No.

DATE PRIVIND DECEDATUL

Données concernant le décédé/
Data concerning the deceased

Cod Numeric Personal

2 3 9 0 4 0 8 2 7 0 6 3 6

Numéro personnel/Personal number

S A A L L Z Z N N N N N C

Numele de familie Nom/Surname		CONSTANTINESCU			
Prenumele Prénom/First name		VIORICA			
Sexul Sexe/Sex	FEMININ	Data nașterii Date de naissance/Date of birth	Anul/Année/Year	Luna/Mois/Month	Ziua/Jour/Day
		1939		APRILIE	8
Locul nașterii Lieu de naissance/Place of birth		Localitatea/Localité/Place		Județul/Département/County	
		BODEȘTI		NEAMȚ	
Domiciliul Domicile/Domicile		Localitatea/Localité/Place (str. și nr. la completare)		Județul/Département/County	
		BODEȘTI		NEAMȚ	
Data decesului Date du décès/Data of death		Locul decesului Lieu du décès/Place of death		Județul/Département/County	
A/Y	L/M/M	Z/J/D	Localitatea/Localité/Place		Județul/Département/County
2019	NOIEMBRIE	1	BODEȘTI		NEAMȚ

DATE PRIVIND PĂRINȚII

Données concernant les parents/Data concerning the parents

TATĂL Père/Father	Numele de familie Nom/Surname	CONSTANTIN
	Prenumele Prénom/First name	VASILE
MAMA Mère/Mother	Numele de familie Nom/Surname	CONSTANTIN
	Prenumele Prénom/First name	CATINCA

Act de deces nr. 44

Acte de décès no./
Death document no.

44

din

3 NOIEMBRIE 2019

de/from

(Ziua, luna, anul/jour, mois, année/day, month, year)

înregistrat la

enregistré à/
registered at

BODEȘTI

(Localitatea/Ambasadă/Consulatul)

(Localité/Ambassade/Consulat/Place/Embassy/Consulate)

NEAMȚ

(Județul/Département/County)

Mențiuni

Mentions/ Mentions



Semnătura
Signature/Signature

STOLERU ELENA OANA
Ofițer de stare civilă

Eliberat de PRIMĂRIA COMUNEI BODEȘTI

Delivré par/Issued by

Data 2019 11 03

Date/Date A A A A L L Z Z

CONFORM CU ORIGINALUL
Secretar general al comunei
Bodești, Județul Neamț
Ionel BOSTAN



...decizia nr. 9106/10.05.2002, instanțele judecătorești Victoria Maria Velonica, Costea Elena și Alina Velonica și altele ca judecatori civilă parata Sofia Floarea, solicitând instanței să pronunțe asupra cererii și să dispună asupra părților și raportul investitorilor de care au beneficiat părțile.

La data de 10.05.2002 instanța a pronunțat o încheiere de admitere în principiu a masei definitive și irevocabile prin apelare, prin care s-a admis în parte acțiunea, s-a consacrat descrierea succesiunii defunctilor Constantin Vasile și Constanta Catina, calitatea de moștenitoare a părților litigante și cota de parte 1/5 din valoarea masei successorale pentru fiecare, precum și componența masei de partaj.

După întocmirea expertizei de lotizare instanța urmează a desavârși partajul conform variantei I a raportului de expertiză, ținând cont pentru aceasta de modalitatea pentru care părțile stăpânesc terenurile ce compun masa de partaj.

Pe fond instanța va respinge capătul de cerere privind raportarea donațiilor cu excepția prescripției dreptului de a solicita raportarea donațiilor.

PENTRU ACESTE MOTIVE
IN NUMELE LEGII
HOTĂRĂȘTE:

Admite în parte și în fond acțiunea pentru partaj

nr. înregistrare / 2015/2002 / 10.05.2002

Copie conformă cu exemplarul din arhiva BCPI, eliberată la data de 30.05.2012

Talful nr. de chitanță nr. _____

Referent _____

ASIMIONESEI ANA-CRISTINA Referent

...ambale cu același domiciliu și Ciocodan Maria, domiciliată în comuna Bodești, sat Cătuna Bodești, jud. Neamț, în contradicție cu parata Sofia Floarea, domiciliată în com. Bodești, sat Bodeștii de Sus și în consecință:

Dispune sistarea stării de indiviziune.

Atribuisă reclamantei Constantinescu Victoria lotul

nr. 1 din varianta I a raportului de expertiză lotizare întocmit de expert Văcăreșcu Ioan, raport ce face parte integrantă din prezenta hotărâre, compus după cum urmează:

1. suprafața de 2372 mp. teren situat în comuna Bodești, jud. Neamț, în pușcașul "Incravățean Todăgri", învecinat cu 10

lotul nr. 2 (Sofic Floarea), la E - Iftode Ana și Iftode Vasile, la S - Boboc Varvara și Dispensarul veterinar, la V - drum comunal și dispensar veterinar.

Valoarea terenului este de 33.970.800 lei.

2. suprafața de 2250 m.p. teren în valoare de 12.510.000 lei, situat în comuna Bodești, jud. Neamț, în punctul "Toplița", învecinat cu: la N - lotul nr. 2 (Sofic Floarea), la E - pârâul Cracău, la S - Costan Elena, la V - drum exploatare.

3. suprafața de 3.600 m.p. teren, în valoare de 7.228.000 lei, situat în com. Bodești, jud. Neamț, în punctul "Bârnoaia", învecinat cu: la N - moșt. Toderică Veronica; la E - drum comunal, la S - Naftiei Petrică; la V - pădurea statului.

4. suprafața de 1950 m.p. teren în valoare de 10.842.000 lei, situat în com. Bodești, jud. Neamț, în punctul "Almaș", învecinat cu: la N - lotul nr. 2 (Sofic Floarea); la E - drum exploatare, la S - Mihuc Dumitru; la V - pârâul Almaș.

Total valoare atribuită de 63.550.800 lei.

Se cuvin reclamantei bunuri în valoare de 30.315.900 lei.

Pentru egalizarea valorică a loturilor reclamanta Constantinescu Vicrica va plăti astfel: suma de 22.809.900 lei către reclamanta Costan Elena și suma de 10.425.000 lei către reclamanta Ciocodan Maria.

Atribuire pârâtei Sofic Floarea lotul nr. 2 în varianta I a aceluiași raport de expertiză-lotizare, compus din următoarele bunuri:

1. suprafața de 2372 m.p. teren în valoare de 32.984.700 lei, situat în comuna Bodești, jud. Neamț, în punctul "Bodești", învecinat cu: la N - pârâul Cracău, la S - drum comunal.

2. suprafața de 2250 m.p. teren în valoare de 12.510.000 lei, situat în com. Bodești, jud. Neamț, în punctul "Toplița", învecinat cu: la N - Serban Margareta; la E - pârâul Cracău, la S - lotul nr. 1 (Constantinescu Vicrica), la V - drum exploatare.

3. suprafața de 2400 m.p. teren în valoare de 6.872.000 lei situat în com. Bodești, jud. Neamț, în punctul "Bârnoaia", învecinat cu: la N - Blaga Vasile, la E - drum exploatare; la S - Ilisei Neculai; la V - pârâul Bârnoaia.

4. suprafața de 1950 m.p. teren în valoare de 10.842.000 lei, situat în comuna Bodești, jud. Neamț, în punctul "Almaș", învecinat cu: la N - Diaconu Neculai; la E - drum exploatare.

Nr. înregistrare 1307
Copie conformă cu exemplarul din arhiva BCP
eliberată la data de 30.09.2021
cu referința nr. 1
Referent L.S.
A.N.C.P.I. - O.C.P.I. NEAMT
ASHMIONESEI
ANA CRISTINA
Referent

la S - lotul nr. 1 (Constantinescu Viorica), la V - pârâul Almaş.
 Valoarea totală a lotului este de 33.008.700 lei.
 I se cuvin pârâtei bunuri în valoare de 20.307.900 lei.

Pentru egalizarea valorică a loturilor pârâta plăteşte suma de 20.307.900 lei către Barna Veronica şi suma de 12.384.900 lei către Ciocodan Maria.

Atribuire pârâtei Costan Elena lotul nr. 3 din varianta I a aceluiaşi raport de expertiză lotizare compus din:

1. suprafaţa de 2.700 m.p. teren situat în com. Bodeşti, jud. Neamţ, în punctul "Dealul Roateilor", învecinat cu: la N - Safta Neculai, la E - pădurea satului, la S - lotul nr. 4 (Barna Veronica); la V - pârâul Bereasa.

Valoarea terenului este de 7.506.000 lei.
 Valoarea lotului este de 7.506.000 lei.

Se cuvin reclamantei bunuri în valoare de 30.315.900 lei.

Pentru egalizarea valorică a lotului Costan Elena primeşte suma de 22.809.900 lei de la Constantinescu Viorica.

Atribuire reclamantei Barna Veronica lotul nr. 4 din varianta I a raportului de expertiză lotizare întocmit de acelaşi expert, compus din:

1. suprafaţa de 3.600 m.p. teren, în valoare de 10.008.000 lei situat în punctul "Dealul Roateilor", com. Bodeşti, jud. Neamţ, învecinat cu: la N - lotul nr. 3 (Costan Elena), la E - pădurea satului, la S - lotul nr. 5 (Ciocodan Maria), la V - pârâul Bereasa.

Valoarea totală a lotului este de 10.008.000 lei.
 Se cuvin reclamantei bunuri în valoare de 30.315.900 lei.

Veronica primeşte suma de 20.307.900 lei de la Sofic Floarea.

Atribuire reclamantei Ciocodan Maria lotul nr. 5 din varianta I a aceluiaşi raport de expertiză lotizare compus din:

1. suprafaţa de 2.700 m.p. teren în valoare de 7.506.000 lei situat în comuna Bodeşti, jud. Neamţ, în punctul "Dealul Roateilor", învecinat cu: la N - lotul nr. 4 (Barna Veronica), la E - pădurea satului, la S - Vicu Constantin, la V - pârâul Bereasa.

Valoarea totală a lotului este de 7.506.000 lei.
 Se cuvin reclamantei bunuri în valoare de 30.315.900 lei.

Pentru egalizarea valorică a loturilor reclamantei Ciocodan Maria primeşte suma de 10.425.000 lei de la Constantinescu

A.N.C.P.I. - O.C.P.I. NEAMT
 ASIMIONESEI
 ANA-CRISTINA
 Referent

Registrare *Botezina H. Junea*
 Copie conformă cu exemplarul din arhiva BCPI.
 eliberată la data de *30.05.2011*
 Tariful cu chitanţa nr. *1*
 Referent *[Signature]*
 L.S.

Viorica și sumă de 12.384.900 lei de la Sofie Foarea.

Admite excepția prescripției dreptului de a solicita raportul donațiilor și în consecință:

Respinge capătul de cerere privind raportarea donațiilor formulate de reclamanta Constantinescu Viorica.

Obligă reclamantele Barnă Veronica, Costau Elena, Ciccodan Maria și pârâta Sofie Foarea să plătească reclamantei Constantinescu Viorica suma de 2.626.600 lei fiecare, corespunzătoare cotei succesoriale de 1/5, cu titlu de cheltuieli de judecată.

Cu drept de apel în termen de 15 zile de la comunicare.

Pronunțată în ședință publică azi, 13.09.2002.



Grefier,

red. A.M.F./74.10.2002
dact. R.M.P./23.10.2002
ex. 7



*prin negocierile
Amc,*

Regelarea 18.07.2013

Nr. înregistrare	<i>1030/2</i>	Ziua	<i>11</i>	Luna	<i>12</i>	Anul	<i>2002</i>
Copie conformă cu exemplarul din arhiva BCPI,							
eliberată la data de <i>30.08.2002</i>							
Tariful	cu chitanța nr. <i>1</i>						
Referent	<i>[Signature]</i>						
L.S.	<i>[Signature]</i>						

A.N.C.P.I. - O.C.P.I. NEAMT
ASIMIONESEI
ANA-CRISTINA
Referent

RAPORT DE LOTIZARE

PR. 4.09.2002
lc ds. 8180/2001
T. 6.09.2002

Subsemnatul Văcărașu Ioan, expert tehnic, în domeniile : topografie, geodezie, cadastru – carnet de expert nr.4821 – 12212, numit în cauza dosarului de mai sus, privind pe reclamantul Constantinescu Viorica, ș.a. în contradictoriu cu pârâa Sofic Floarea, depun prezentul raport de lotizare, în baza adresei nr. 8180/2001 din 12.08.2002 adresată de Judecătoria Piatra Neamț.

I. Introducere :

Obiectivele expertizei : efectuarea lotizării conform opțiunilor părților și constatărilor din încheierea de admitere în principiu.

II. Constatări :

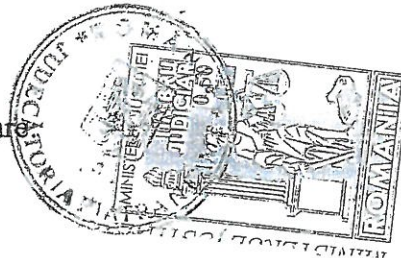
Masa succesorală conform încheierii de admitere în principiu se compune din :

1. suprafața de 4745 mp teren arabil + curți construcții în valoare de 65.955.500 lei, situat în punctul " intravilan Bodeți "
 2. suprafața de 9000 mp teren arabil, în valoare de 25.020.000 lei, situat în punctul " Dealul Rpatelori "
 3. suprafața de 4500 mp teren arabil, în valoare de 25.020.000 lei, situat în punctul " Toplița "
 4. suprafața de 2400 mp teren arabil, în valoare de 6.672.000 lei, situat în punctul " Bârlești "
 5. suprafața de 2600 mp teren arabil, în valoare de 7.228.000 lei, situat în punctul " Bârnoaia "
 6. suprafața de 3900 mp teren arabil, în valoare de 21.684.000 lei, situat în punct. " Almaș Dreapta "
- Conform încheierii de admitere în principiu au calitate de moștenitori legali Constantinescu Viorica, Sofic Floarea, Costan Elena, Barna Veronica și Ciocodan Maria cu câte o cotă de 1/5 din succesiune.

Total masă succesorală = 27. 145 m.p.

Total valoare masă succesorală = 151.579.500 lei.

În acest sens propun instanței următoarele variante de lotizare



VARIANTA I

Lotul nr. 1 – atribuit reclamantei Constantinescu Viorica compus din:

◆ Suprafața de 2372 mp teren în valoare de 32.970.800 lei, situat în punctul " Intravilan Bodești ", învecinat cu : N- Lotul nr.2, E – Iftode Ana și Iftode Vasile, S – Boboc Varvara și Dispensarul veterinar, V – Drum comun și Dispensar veterinar.

◆ Suprafața de 2250 mp teren în valoare de 12.510.000 lei, situat în punctul " Toplița ", învecinat cu : N – Lotul nr 2, E – Pârâul Cracău, S – Costan Elena, V – Drum comun.

◆ Suprafața de 1950 mp teren în valoare de 10.842.000 lei, situat în punctul " Almaș ", învecinat cu : N – Lotul nr.2, E – Drum exploatare, S – Mihaș Dumitru, V – Pârâul Almaș

Total valoare Lot nr. 1 = 63.550.800 lei

I se cuvin bunuri în valoare de 30.315.900 lei.

Primește teren în valoare de 63.550.800 lei.

Plătește sultă egalizatoare în sumă de 33.234.900 lei astfel : 22.809.900 lei lotului nr.3,

10.425.000 lei lotului nr.5.

Lotul nr. 2 – atribuit pârâtei Sofic Floarea, compus din :

◆ Suprafața de 2372 mp teren în valoare de 32.984.700 lei, situat în punctul " Intravilan Bodești ", învecinat cu : N- Amariei Veronica, E – Iftode Ana, S – Lotul nr.1, V – Drum comun.

◆ Suprafața de 2250 mp teren în valoare de 12.510.000 lei, situat în punctul " Toplița ", învecinat cu : N – Șerban Margareta, E – Pârâul Cracău, S – Lotul nr. 1, V – Drum exploatare.

A.N.C.P.I. - O.C.P.I. NEAMȚ
ASIMIONESEI
ANA-CRISTINA
Referent

Nr. înregistrare 130
Căminul cu exemplarul din arhiva BCP
eliberată la data de 30.09.2002
Tariful
Referent
L.S.

73
♦ Suprafața de 2400 mp teren în valoare de 6.672.000 lei, situat în punctul "Bârlești", învecinat cu : N – Blaga Vasile, E – Drum exploatare, S – Ilisei Neculai, V – Pârâul Bârloaia.

♦ Suprafața de 1950 mp teren în valoare de 10.842.000 lei, situat în punctul "Almaș", învecinat cu : N – Diaconu Neculai, E – Drum exploatare, S – Lotul nr.1, V – Pârâul Almaș

Total valoare Lot nr. 2 = 63.008.700 lei

I se cuvin bunuri în valoare de 30.315.900 lei.

Primește teren în valoare de 63.008.700 lei.

Plătește sultă egalizatoare în sumă de 32.692.800 lei astfel : 20.307.900 lei lotului nr.4 și 12.384.900 lei lotului nr. 5

Lotul nr. 3 – atribuit reclamantei Costan Elena, compus din :

♦ Suprafața de 2700 mp teren în valoare de 7.506.000 lei, situat în punctul "Dealul Roatelor" învecinat cu : N – Safta Neculai, E – Pădurea statului, S – Lotul nr. 4, V – Pârâul Bereasa.

Total valoare Lot nr. 3 = 7.506.000 lei

I se cuvin bunuri în valoare de 30.315.900 lei.

Primește teren în valoare de 7.506.000 lei.

Primește sultă egalizatoare în sumă de 22.809.900 de la lotul nr.1

Lotul nr. 4 – atribuit reclamantei Barna Veronica, compus din :

♦ Suprafața de 3600 mp teren în valoare de 10.008.000 lei, situat în punctul "Dealul Roatelor" învecinat cu : N – Lotul nr. 3, E – Pădurea statului, S – Lotul nr. 5, V – Pârâul Bereasa.

Total valoare Lot nr. 4 = 10.008.000 lei

I se cuvin bunuri în valoare de 30.315.900 lei.

Primește teren în valoare de 10.008.000 lei.

Primește sultă egalizatoare în sumă de 20.307.900, de la lotul nr.2

Lotul nr. 5 – atribuit reclamantei Ciocodan Maria, compus din :

♦ Suprafața de 2700 mp teren în valoare de 7.506.000 lei, situat în punctul "Dealul Roatelor" învecinat cu : N – Lotul nr. 4, E – Pădurea statului, S – Vicu Constantin, V – Pârâul Bereasa.

Total valoare Lot nr. 4 = 7.506.000 lei

I se cuvin bunuri în valoare de 30.315.900 lei.

Primește teren în valoare de 7.506.000 lei.

Primește sultă egalizatoare în sumă de 22.809.900 lei astfel : 10.425.000 lei de la lotul nr.1, 12.384.900 lei de la lotul nr.2

VARIANTA II

Lotul nr. 1 – atribuit reclamantei Constantinescu Viorica compus din:

♦ Suprafața de 2372 mp teren în valoare de 32.970.800 lei, situat în punctul "Intravilan Bodești"

♦ Suprafața de 2250 mp teren în valoare de 12.510.000 lei, situat în punctul "Topița", învecinat cu : N – Lotul nr.2, E – Pârâul Cracău, S – Costan Elena, V – Drum exploatare.

♦ Suprafața de 1200 mp teren în valoare de 3.336.000 lei, situat în punctul "Bârlești", învecinat cu : N – Lotul nr.2, E – Drum exploatare, S – Ilisei Neculai, V – Pârâul Bârloaia.

♦ Suprafața de 1300 mp teren în valoare de 3.614.000 lei, situat în punctul "Bârnoaia", învecinat cu : N – Lotul nr.2, E – Drumul comunal, S – Maftei Petrică, V – Pădurea statului.

♦ Suprafața de 1950 mp teren în valoare de 10.842.000 lei, situat în punctul "Almaș", învecinat cu : N – Lotul nr.2, E – Drum exploatare, S – Mihaș Dumitru, V – Pârâul Almaș

Total valoare Lot nr. 1 = 63.272.800 lei

I se cuvin bunuri în valoare de 30.315.900 lei.

Primește teren în valoare de 63.272.800 lei.

Plătește sultă egalizatoare în sumă de 32.956.900 lei astfel : 22.809.900 lei lotului nr.3 și 10.147.000 lei lotului nr.5.

A.N.C.P.I. - O.C.P.I. NEAMȚ
ASIMIONESEI
ANA-CRISTINA
Referent

Nr. înregistrare
Copie conformă cu exemplarul din arhiva BCP
eliberată la data de 30.08.2022
cu chitanța nr. _____
Referent
L.S.

Lotul nr. 2 – atribuit pârâtei Sofic Floarea, compus din :

◆ Suprafața de 2372 mp teren în valoare de 32.984.700 lei, situat în punctul “ Intravilan Bodești ”, învecinat cu : N – Amariei Veronica, E – Iftode Ana, S – Lotul nr.1, V – Drum comunal.

◆ Suprafața de 2250 mp teren în valoare de 12.510.000 lei, situat în punctul “ Toplița ”, învecinat cu : N – Șerban Margareta, E – Pârâul Cracău, S – Lotul nr. 1, V – Drum exploatare.

◆ Suprafața de 1200 mp teren în valoare de 3.336.000 lei, situat în punctul “ Bârlești ”, învecinat cu : N – Blaga Vasile, E – Drum exploatare, S – Lotul nr.1, V – Pârâul Bârloaia.

◆ Suprafața de 1300 mp teren în valoare de 3.614.000 lei, situat în punctul “ Bârnoaia ”, învecinat cu : N – moșt. Toderică Veronica, E – Drumul comunal, S – Lotul nr.1, V – Pădurea statului.

◆ Suprafața de 1950 mp teren în valoare de 10.842.000 lei, situat în punctul “ Almaș ”, învecinat cu : N – Diaconu Neculai, E – Drum exploatare, S – Lotul nr.1, V – Pârâul Almaș

Total valoare Lot nr. 2 = 63.286.700 lei

I se cuvin bunuri în valoare de 30.315.900 lei.

Primește teren în valoare de 63.286.700 lei.

Plătește sultă egalizatoare în sumă de 32.970.800* lei astfel : 20.307.900 lei lotului nr.4 și 12.662.900 lei lotului nr. 5

Lotul nr. 3 – atribuit reclamantei Costan Elena, compus din :

◆ Suprafața de 2700 mp teren în valoare de 7.506.000 lei, situat în punctul “ Dealul Roatelor ”, învecinat cu : N – Safta Neculai, E – Pădurea statului, S – Lotul nr. 4, V – Pârâul Bereasa.

Total valoare Lot nr. 3 = 7.506.000 lei

I se cuvin bunuri în valoare de 30.315.900 lei.

Primește teren în valoare de 7.506.000 lei.

Primește sultă egalizatoare în sumă de 22.809.900 de la lotul nr.1

Lotul nr. 4 – atribuit reclamantei Barna Veronica, compus din :

◆ Suprafața de 3600 mp teren în valoare de 10.008.000 lei, situat în punctul “ Dealul Roatelor ”, învecinat cu : N – Lotul nr. 3, E – Pădurea statului, S – Lotul nr. 5, V – Pârâul Bereasa.

Total valoare Lot nr. 4 = 10.008.000 lei

I se cuvin bunuri în valoare de 30.315.900 lei.

Primește teren în valoare de 10.008.000 lei.

Primește sultă egalizatoare în sumă de 20.307.900, de la lotul nr.2

Lotul nr. 5 – atribuit reclamantei Ciocodan Maria, compus din :

◆ Suprafața de 2700 mp teren în valoare de 7.506.000 lei, situat în punctul “ Dealul Roatelor ”, învecinat cu : N – Lotul nr. 4, E – Pădurea statului, S – Vicu Constantin, V – Pârâul Bereasa.

Total valoare Lot nr. 4 = 7.506.000 lei

I se cuvin bunuri în valoare de 30.315.900 lei.

Primește teren în valoare de 7.506.000 lei.

Registrare ziua 11 luna 11 anul 2022
Copie conformă cu exemplarul din arhiva BCPI
eliberată la data de 30.08.2022
Tariul _____ cu chitanța nr. _____
Referent _____
L.S. _____


A.N.C.P.I. - O.C.P.I. NEAMȚ
ASIMIONESEI
ANA-CRISTINA
Referent

Expert,
Văcărașu Ioan

SCHIȚĂ TEREN

VARIANTA I

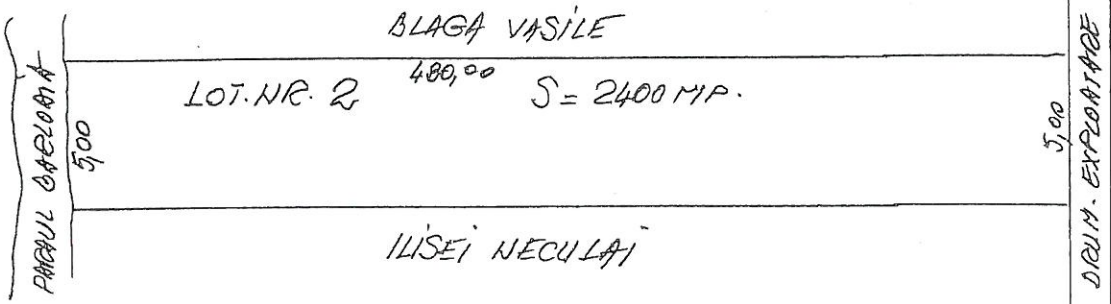
FCT. „TOPLITA” $S = 4500 \text{ MP}$.



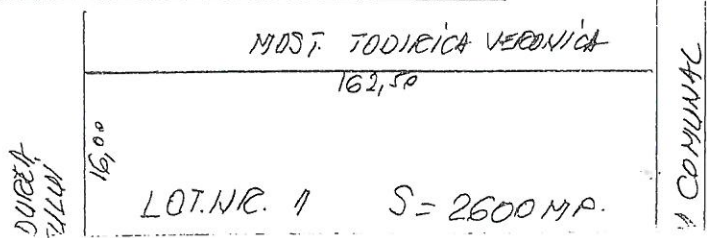
Nr. înregistrare 137/2 ziua 14 luna 11 anul 2002
Copie conformă cu exemplarul din arhiva BCPI,
eliberată la data de 20.08.2002
Tariful cu chitanța nr.
Referent

A.N.C.P.I. - O.C.P.I. NEAMȚ
ASIMIONESEI
ANA-CRISTINA
Referent


FCT. „BĂRLEȘTI” $S = 2400 \text{ MP}$.



FCT. „BĂRNOAIA” $S = 2600 \text{ MP}$.



FCT. „ALMAS” $S = 3900 \text{ MP}$.



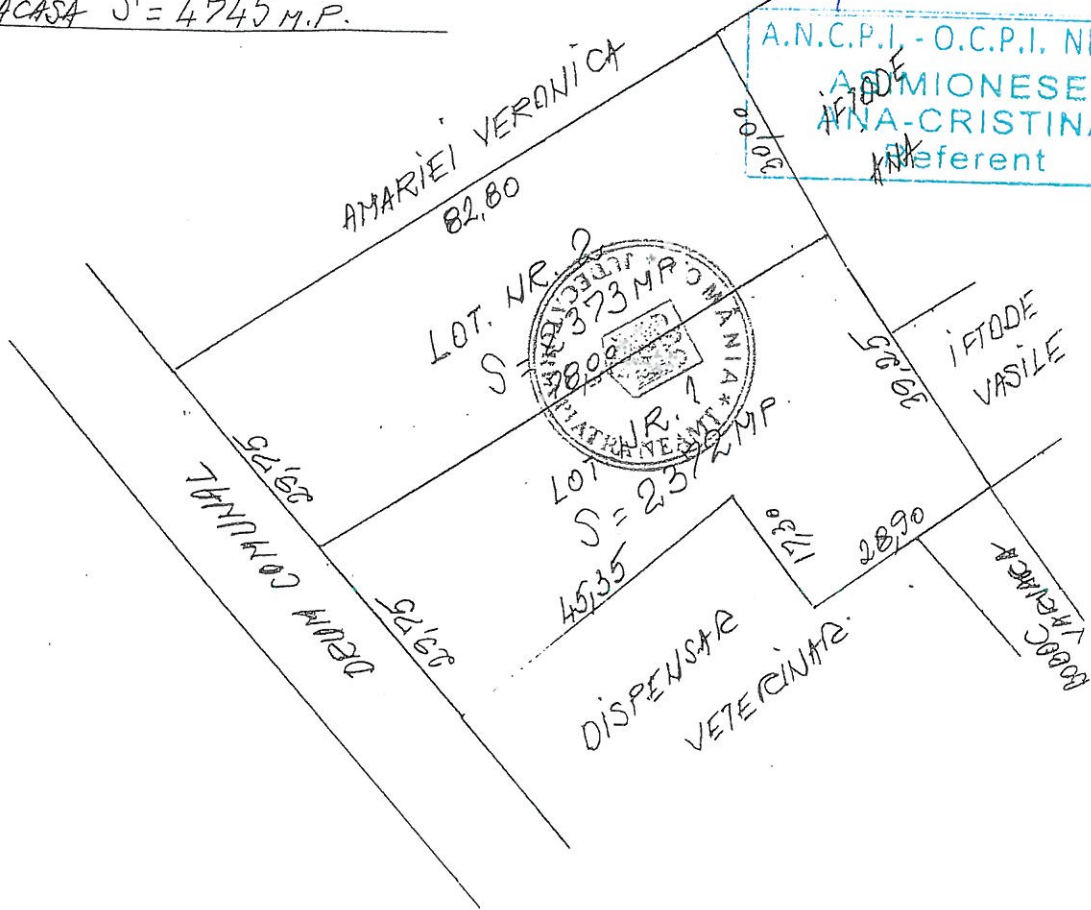
Expert
Văcărașu Ioan

DOSAR NR.8180/2001
ANEXĂ LA RAPORTUL DE EXPERTIZĂ

Nr. Inregistrare 1130/2022 luna 11 anul 2022
Copie conformă cu exemplarul din arhiva BCPI eliberată la data de 30.08.2022
Tariful _____ cu chitanța nr. _____
Referent _____
L.S. _____

VARIANTA I
PCT. ACASA S = 4745 M.P.

SCHIȚĂ TEREN



A.N.C.P.I. - O.C.P.I. NEAMȚ
ADMIONESEI
ANA-CRISTINA
Referent

PCT. "DEALUL ROATELORE" S = 9000 M.P.

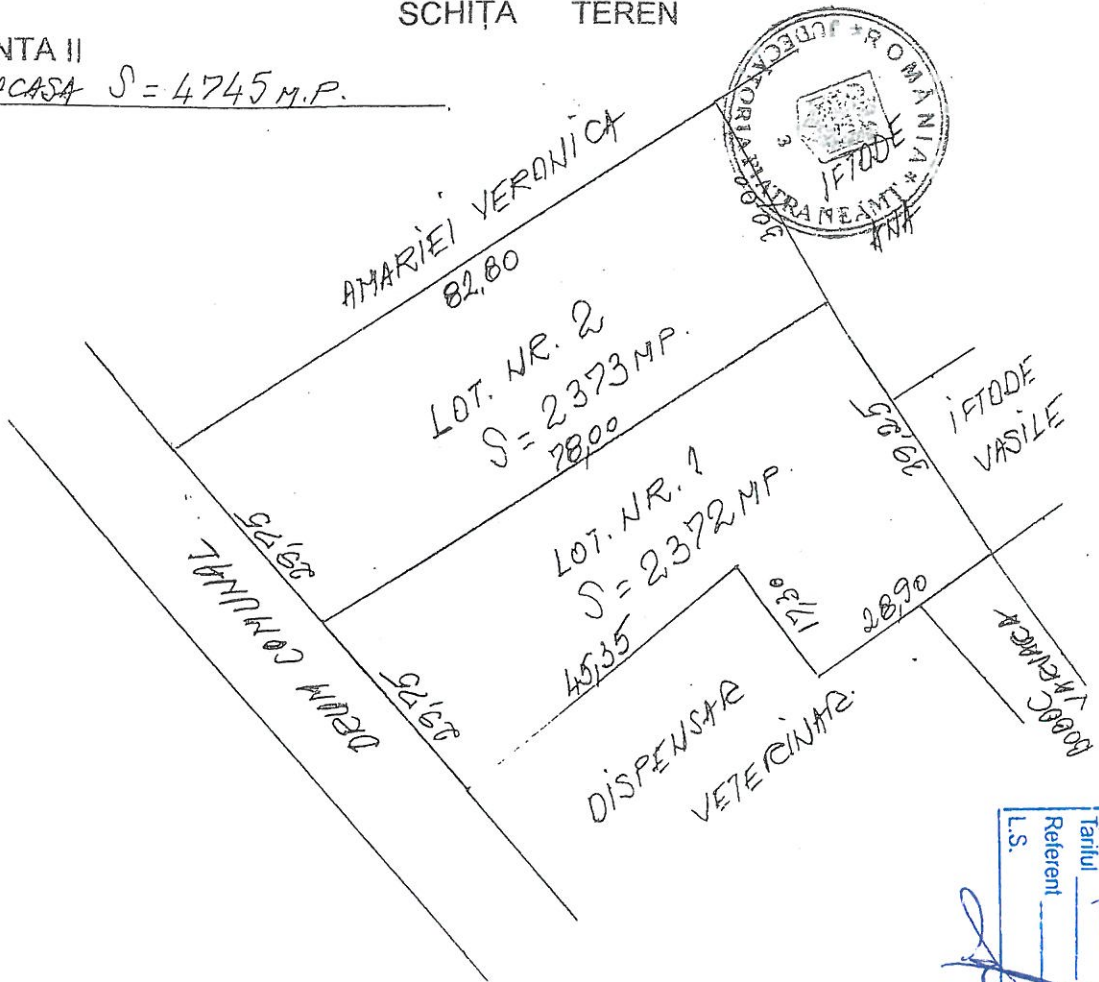
PĂCĂU BERCEASA	4,92	LOT. NR. 3 S = 2700 MP 610,00	4,92
	4,92	LOT. NR. 4 S = 3600 MP 610,00	4,92
	4,92	LOT. NR. 5 S = 2700 MP. 610,00	4,92
	VICU CONSTANTIN		
		PĂDUREA STATULUI	

Expert
Văcărașu Ioan

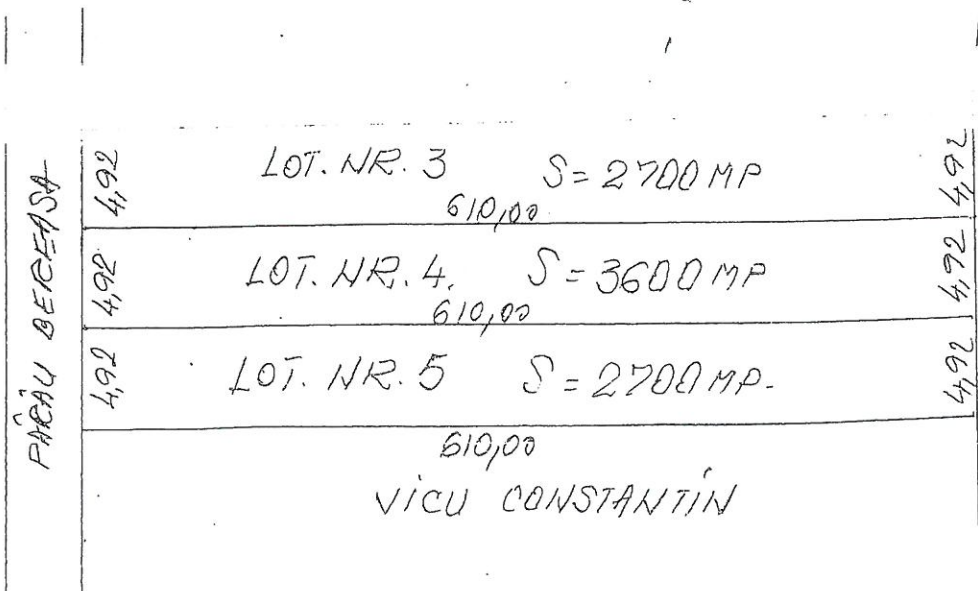
SCHIȚĂ TEREN

VARIANTA II

PCT. ACASA S = 4745 M.P.



PCT. "DEALUL ROATELOR" S = 9000 M.P.



Nr. înregistrare: 150/12.11.2008
 Copie conformă cu exemplarul din arhiva BCP
 eliberată la data de 30.08.2008
 Tărilor: _____
 Referenți: _____
 L.S. _____

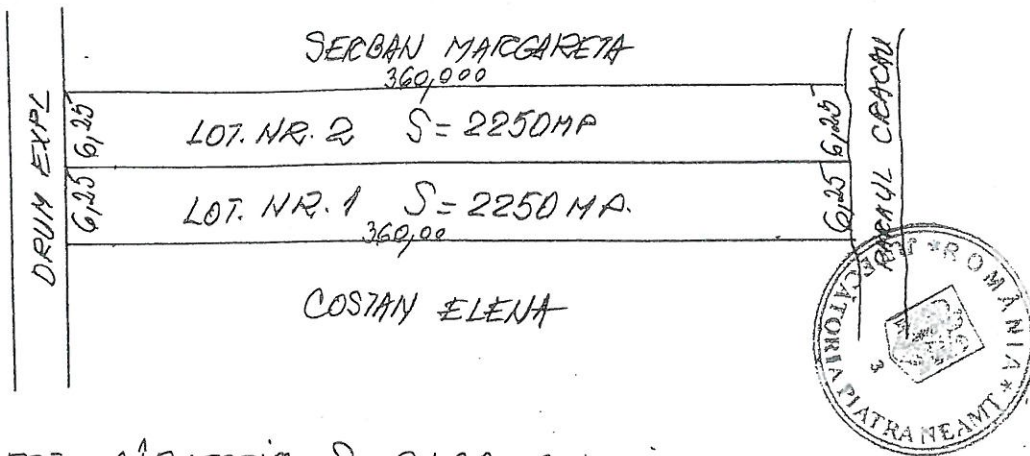
A.N.C.P.I. - O.C.P.I. NEAMȚ
 ASIMIONESEI
 ANA-CRISTINA
 Referent

Expert
 Văcărașu Ioan

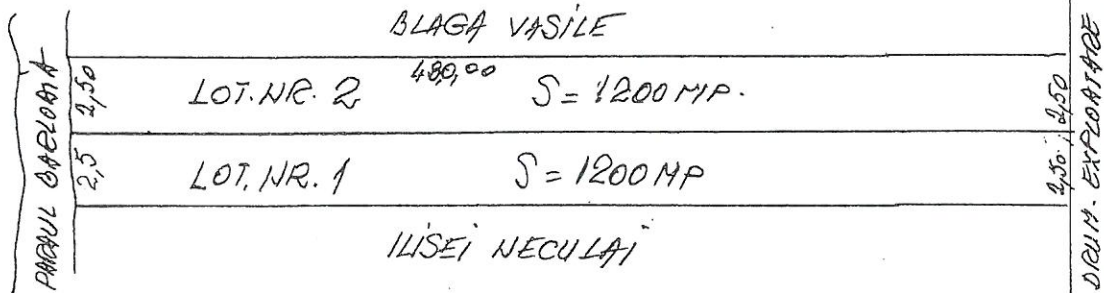
SCHIȚĂ TEREN

VARIANTA II

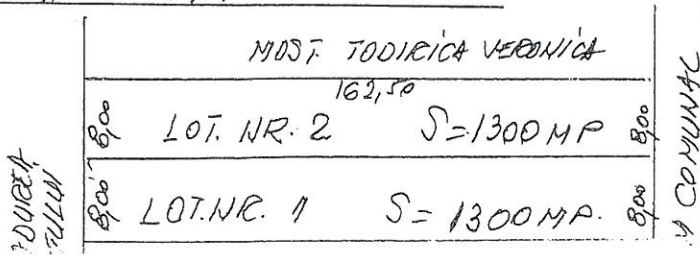
FCT. „TOPLITA” S = 4500 MP.




FCT. „BĂRLEȘTI” S = 2400 MP.



FCT. „BĂRNOAIA” S = 2600 MP.



FCT. „ALMAS” S = 3900 MP.



Nr. înregistrare: 1307
Copia conformă cu exemplarul din arhivă BCPI, eliberată la data de 30.08.2009
Referenț: cu cîștigul nr. 1-1-

A.N.C.P.I. - O.C.P.I. NEAMȚ
ASIMIONESEI
ANA-CRISTINA
Referent

Expert
Văcărașu Ioan

SUPRAFAȚA PRIMĂ ÎN PROPRIETATE

A. SUPRAFAȚA PRIMĂ ÎN EXTRAVILAN

Nr. crt.	CATEGORIA DE PROPIETATE	Nr. tipăritare		Suprafața		Volumetrie			Observații
		Titlu	Panclă	Ha	M ²	Clă	M ³	Voli	
1	ARABIL	35	3812	0	980				teren agricol în proprietate ANCP
2	VII	4	3813	0	200				teren agricol în proprietate ANCP
3	LIVIZI	36	3814	0	2500				teren agricol în proprietate ANCP
4	PĂȘUNI								
5	PIȘTE								
6	PĂDURI								
7	ALTE TERENURI NEASIGURATE								
	TOTAL			2	2400				

B. SUPRAFAȚA PRIMĂ ÎN INTRAVILAN

Nr. crt.	CATEGORIA DE PROPIETATE	Nr. suprafațe		Suprafața		Volumetrie			Observații
		Titlu	Panclă	Ha	M ²	Clă	M ³	Voli	
1	ARABIL	13	3812	0	1200				teren agricol în proprietate ANCP
2	VII								
3	LIVIZI								
4	PĂȘUNI								
5	PIȘTE								
6	PĂDURI	15	3814	0	950				teren agricol în proprietate ANCP
7	ALTE TERENURI NEASIGURATE	15	3814	0	2600				teren agricol în proprietate ANCP
	TOTAL			0	4145				

TOTAL GENERAL (A+B) 2 Ha 7145 M²

din care:

ARABIL 2 Ha 5788 M²

VII

LIVIZI

PĂȘUNI

PIȘTE

PĂDURI

ALTE TERENURI NEASIGURATE 0 Ha 1357 M²

10271