

FIȘA DE DATE A IMOBILULUI

UAT Bodești
Sector cadastral 59
ID imobil 327

1. DATE TEREN

Nr. Tarla / stradă	Nr. parcelă / nr. poștal	Suprafață măsurată	Nr. CF	Nr. cad / nr. topo	Împrejmuit / Neîmprejmuit	Zonă cooperativizată/ necooperativizată (Co/Nco)
Tarla: 35	Parcela: 556A/25	3639			N	Co

Observatii:

2. DATE CONSTRUCȚII PERMANENTE

Identificator construcție	Cod grupă destinație	Număr niveluri	Constr. cu acte (DA/NU)	Construcție condominiu (DA/NU)	Nr. Bloc	Nr. total UI	Suprafață construită măsurată

Părțile comune:

Observatii:

3. PROPRIETATEA / POSESIA

Nr. Crt.	Nume și prenume deținător / Denumire persoană juridică	CNP / CUI	Nr. act de proprietate	Observații
1	BUSUIOC N. PETRE	1250327270621	Titlu de proprietate nr. 12/233	Proprietar decedat

În aplicarea prevederilor legale pentru protecția persoanelor cu privire la prelucrarea datelor cu caracter personal și libera circulație a acestor date, titularul declară că este de acord cu prelucrarea și publicarea datelor cu caracter personal colectate în cadrul procesului de înregistrare sistematică.

Poseesor/Titular drept de proprietate

BUSUIOC PETRE

Reprezentantul Prestatorului

Ing. Mihai - Manuel MANEA



Manea



ROUMANIE ROMÂNIA ROMANIA
CERTIFICAT DE DECES

CERTIFICAT DE DECES / DEATH CERTIFICATE

Seria **DZ** Nr. **217694**
 Série/Series No./Nmb

DATE PRIVIND DECEDATUL
 Dates concernant le décédé/
 Data concerning the deceased

Cod Numeric Personal **1250324240621**
 Code personnel/Personal number **S A A L L Z Z N N N N N C**


Numele de familie Nom/Surname		BUSUIOC			
Prenumele Prénom/First name		PETRE			
Sexul Sexe/Sex	MASCULIN	Data nasterii Date de naissance/Date of birth	Anul/ Année/Year 1925	Luna/ Mois/Month MARIE	Ziua/ Jour/Day 27
Locul nasterii Lieu de naissance/Place of birth		Localitatea /Localité/Place BODEȘTI		Județul /Département/County NEAMȚ	
Domiciliul Adresse/Address		Localitatea /Localité/Place BODEȘTI		Județul /Département/County NEAMȚ	
Data decesului Date du décès/Date of decease		Locul decesului Lieu du décès/Place of death			
A / A/Y	L / M/M	Z / J/D	Localitatea /Localité/Place		Județul /Département/County
2013	Mai	9	BODEȘTI		NEAMȚ

DATE PRIVIND PĂRINȚII / Dates concernant les parents / Data concerning the parents

TATĂL Père/Father	Numele de familie Nom/Surname	BUSUIOC
	Prenumele Prénom/First name	NECULAE
MAMA Mère/Mother	Numele de familie Nom/Surname	BUSUIOC
	Prenumele Prénom/First name	MĂRIOARA

Act de deces nr. **52** din **10 Mai 2013**
 Acte de décès no./ Demise document nmb
 de / from (ziua, luna, anul / jour, mois, année / day, month, year)
 înregistrat la **BODEȘTI** **NEAMȚ**
 enregistré à / registered at (Localitatea/Ambasada/Consulatul) (Județul /Département/County)
 (Localité/Ambassade/Consulat / Place/Embassy/Consulate)

Mențiuni
 Mentions/Mentions



Semnătura
 Signature/Signature
BLAGA MIHAI-NOUREL
 Ofițer de stare civilă

Eliberat de **PRIMĂRIA COMUNEI BODEȘTI** Data **20130510**
 Délivrée par/Issued by Date/Date **A A A L L Z Z**



ALMAS MIJLOC

1991

ROMANIA

COMISIA JUDEȚEANĂ PENTRU STABILIREA DREPTULUI DE PROPRIETATE ASUPRA TERENURILOR

JUDEȚUL NEAMȚ

NR. 12/233

CODUL 121616

TITLU DE PROPRIETATE

Comisia județeană pentru stabilirea dreptului de proprietate asupra terenurilor, pe baza propunerii Comisiei comunale, orașenești, municipale și a prevederilor Legii nr. 18/1991 a Fondului Funciar,

DECLARĂ

Cetățeanul / ea BUSUIOC N. PETRU
(moștenitori defunctului) (ei)

din satul _____ comuna, orașul, municipiul BODEȘTI
judetul NEAMȚ

primește în proprietate o suprafață totală de 2 ha 0500 mp., din care:

- prin reconstituirea dreptului de proprietate 2 ha 0500 mp.
- prin constituirea dreptului de proprietate _____ ha _____ mp.

situată pe teritoriul satului BODEȘTI comunei, orașului, municipiului BODEȘTI structurată și amplasată conform celor de pe verso.

Proprietarul va exercita asupra celor de mai sus, toate drepturile și obligațiile ce decurg din lege.

PREFECT

ALEXANDRU CASAPU

SECRETAR

G. I. PETRE BISEPTANI

DIRECTIA GENERALA PENTRU AGRICULTURĂ ȘI ALIMENTAȚIE

DIRECTOR GENERAL

Ing. PETRU IANULE

OFICIUL DE CADASTRU ȘI ORGANIZAREA TERITORIULUI

DIRECTOR

DATA 22-08-1994

1991

ROMANIA

SUPRAFAȚA PRIMITĂ ÎN PROPRIETATE

A. SUPRAFAȚA PRIMITĂ ÎN EXTRAVILAN

NR. CRT.	CATEGORIA DE FOLOSINȚĂ	NR. TOPOGRAFIC		SUPRAFAȚĂ		VECINĂȚĂȚI				OBS
		TARLA (SOLĂ)	PARCELĂ	Ha	mp	NORD	EST	SUD	VEST	
1	ARABIL	35	556/425	0	3639	DEBITA DUMITRU	RUL CRACIŪ	BIRSAN ANA	DRUM EXPLOAT.	
		7	449/50	0	3600	IETODE VASILE	DRUM EXPLOAT.	CONSTANTINESCU N.	PIRIU BIRLODIA	
		28	489/48	0	6000	MANCAȘ ION	DRUM EXPLOAT.	GRADINARU MARIA	CANAL DESECARI	
2	VII									
3	LIVEZI									
4	PĂȘUNI									
5	FÎNEȚE									
6	PĂDURI									
7	ALTE TERENURI NEAGRICOLE									
	TOTAL			1	3239					



B. SUPRAFAȚA PRIMITĂ ÎN INTRAVILAN

NR. CRT.	CATEGORIA DE FOLOSINȚĂ	NR. TOPOGRAFIC		SUPRAFAȚĂ		VECINĂȚĂȚI				OBS
		TARLA (SOLĂ)	PARCELĂ	Ha	mp	NORD	EST	SUD	VEST	
1	ARABIL	1	42/2	0	6669	LUNCA CONST. COSTAN AURICA	DRUM NATIONAL BUSUIOC PETRU	TRIFESCU ELENA	PĂDUREA STATULUI	
2	VII									
3	LIVEZI									
4	PĂȘUNI									
5	FÎNEȚE									
6	CURȚI, CONSTRUCȚII	1	42/1	0	0592	BUSUIOC PETRU	DRUM NATIONAL	BUSUIOC ION	BUSUIOC	
7	ALTE TERENURI									
	TOTAL			0	7261					

TOTAL GENERAL (A+B) 2 Ha 0500 mp
 din care:
 ARABIL 1 Ha 9908 mp
 VII - Ha - mp
 LIVEZI - Ha - mp
 PĂȘUNI - Ha - mp
 FÎNEȚE - Ha - mp
 PĂDURI - Ha - mp
 CURȚI, CONSTRUCȚII 0 Ha 0592 mp
 ALTE TERENURI - Ha - mp

ROMÂNIA
JUDEȚUL NEAMȚ
COMUNA BODEȘTI

In temeiul art. 17 din Legea nr. 36/1995, se legalizează această copie conform cu înscrisul prezentat nouă și înregistrat la nr. din care are pagini, pentru uzul lucrărilor sistematice de cadastru din cadrul Programului Național de Cadastru și Carte Funciară.
 Secretar general al comunei Bodești,
 Semnătura



144740