

## FIȘA DE DATE A IMOBILULUI

UAT Bodești

Sector cadastral 59

ID imobil 326

## 1. DATE TEREN

Nr. Tarla / stradă	Nr. parcelă / nr. poștal	Suprafață măsurată	Nr. CF	Nr. cad / nr. topo	Împrejmuit / Neîmprejmuit	Zonă cooperativizată/ necooperativizată (Co/Nco)
Tarla: 35	Parcela: 556A/24	1500			N	Co

Observatii:

## 2. DATE CONSTRUCȚII PERMANENTE

Identificator construcție	Cod grupă destinație	Număr niveluri	Constr. cu acte (DANU)	Construcție condominiu (DANU)	Nr. Bloc	Nr. total UI	Suprafață construită măsurată

Părțile comune:

Observații:

## 3. PROPRIETATEA / POSESIA

Nr. Crt.	Nume și prenume deținător / Denumire persoană juridică	CNP / CUI	Nr. act de proprietate	Observații
1	DEDIȚĂ I. DUMITRU	1371203270603	Titlu de proprietate nr. 12/54	

În aplicarea prevederilor legale pentru protecția persoanelor cu privire la prelucrarea datelor cu caracter personal și libera circulație a acestor date, titularul declară că este de acord cu prelucrarea și publicarea datelor cu caracter personal colectate în cadrul procesului de înregistrare sistematică.

Posesor/Titular drept de proprietate

DEDIȚĂ DUMITRU




Reprezentantul Prestatorului

Ing. Mihai - Manuel MANEA



*Manea*

Atenarea

1 3 7 1 2 0 3 2 7 0 6 0 3										Locul naşterii	com: BODEST
S A A L L Z Z N N N N N											Mud: NEAMT
										Starea civilă	căsătorit 2
										Starea civilă	
Valabil pînă la data de										Comitatul	com: BODEST
											Mud: NEAMT
										Valabil pînă la data de	
Semnătura titularului										Foto 2	
<p><i>[Signature]</i></p> <p><b>BODITA</b></p> <p><b>DUMITRU</b></p> <p><b>ION</b></p> <p><b>PODARŞCHIVA</b></p> <p><b>1937 decembrie</b></p>											
Seriile D.H. Nr. 206149										Semnătura titularului	
2										Seriile D.H. Nr. 200142	

Loc: BODESTI NEAMT

1974.02.14

ROMANIA

1991

COMISIA JUDEȚEANĂ PENTRU STABILIREA DREPTULUI DE PROPRIETATE ASUPRA TERENURILOR

JUDEȚUL NEAMȚ

NR. 12/54

CODUL 

1	2	1	6	1	6
---	---	---	---	---	---

# TITLU DE PROPRIETATE

Comisia județeană pentru stabilirea dreptului de proprietate asupra terenurilor, pe baza propunerii Comisiei comunale, orașenești, municipale și a prevederilor Legii nr. 18/1994 a Fondului Funciar.

## DECLARĂ

Cetățeanul ~~sa~~ DEDIȚĂ I. DUMITRU  
(moștenitorii defunctului) (ei) \_\_\_\_\_

din satul \_\_\_\_\_ comuna, orașul, municipiul BODEȘTI

județul NEAMȚ primește în proprietate o suprafață totală

de \_\_\_\_\_ ha. 6900 mp., din care:

- prin reconstituirea dreptului de proprietate \_\_\_\_\_ ha., 6900 mp.

- prin constituirea dreptului de proprietate \_\_\_\_\_ ha., \_\_\_\_\_ mp.,

situată pe teritoriul satului BODEȘTI comunei, orașului, municipiului

BODEȘTI structurată și amplasată conform celor de pe verso.

Proprietarul va exercita asupra celor de mai sus, toate drepturile și obligațiile ce decurg din lege.

PREFECT

SECRETAR


DIRECȚIA GENERALĂ  
PENTRU  
AGRICULTURĂ ȘI ALIMENTAȚIE  
DIRECTOR GENERAL

OFICIUL DE CADASTRU  
ȘI  
ORGANIZAREA TERITORIULUI  
DIRECTOR

AL. MANDEȘ LASĂPU

C. J. PETRE DUMPLANGU

DATA 7. 07. 1994



Ing. JOAN MUNEANU





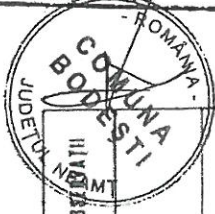
**SUPRAFAȚA PRIMITĂ ÎN PROPRIETATE**

**A. SUPRAFAȚA PRIMITĂ ÎN EXTRAVILAN**

NR. CRT.	CATEGORIA DE FOLOSINȚĂ	NR. TOPOGRAFIC		VECIMĂȚI				OBSERVAȚII	
		TABLA (FOIA)	PARGELA	NR.	MP	NORD	EST		SUD
1	ARABIL	ALTAȘ PENTRU HREHOAȘ	35 552/18	20 491/8	1300	4800	100	6000	Drum Exploatare Buzăcșu Făru Drum Exploatare Mănoaia Elena Făru Zahara
2	VII								
3	LIVEZI								
4	PĂȘUNI								
5	FINETE								
6	PĂDURI								
7	ALTE TERENURI NEDECLASATE								
	TOTAL						6000		

TOTAL GENERAL (A+B) ----- Ha 6900 ----- mp  
 din care:  
 ARABIL ----- Ha 6900 ----- mp  
 VII ----- Ha ----- mp  
 LIVEZI ----- Ha ----- mp  
 PĂȘUNI ----- Ha ----- mp  
 FINETE ----- Ha ----- mp  
 PĂDURI ----- Ha ----- mp  
 CURȚI, CONSTRUCȚII ----- Ha ----- mp  
 ALTE TERENURI ----- Ha ----- mp

ROMANIA  
 JUDEȚUL NEAMȚ  
 COMUNA BODEȘTI  
 În temeiul art. 17 din Legea nr. 36/1995, se legalizează această copie conform cu înscrisul prezentat nouă și înregistrat la nr. 48 din 20.06.2023 care are ..... pagini, pentru uzul lucrărilor sistematice de cadastru din cadrul Programului Național de Cadastru și Carte Funciară.  
 Secretar general al corpului Bodești,  
 Semnatul



**B. SUPRAFAȚA PRIMITĂ ÎN INTRAVILAN**

NR. CRT.	CATEGORIA DE FOLOSINȚĂ	NR. TOPOGRAFIC		VECIMĂȚI				OBSERVAȚII	
		TABLA (FOIA)	PARGELA	NR.	MP	NORD	EST		SUD
1	ARABIL	13 592/7		900	11500	100			Prisop Contaminat Bara Contaminat Drum Comunal
2	VII								
3	LIVEZI								
4	PĂȘUNI								
5	FINETE								
6	CURȚI, CONSTRUCȚII								
7	ALTE TERENURI								
	TOTAL			900					