

FIȘA DE DATE A IMOBILULUI

UAT Bodești
Sector cadastral 56
ID imobil 258

1. DATE TEREN

Nr. Tarla / stradă	Nr. parcelă / nr. poștal	Suprafață măsurată	Nr. CF	Nr. cad / nr. topo	Împrejmuit / Neîmprejmuit	Zonă cooperativizată/ necooperativizată (Co/Nco)
Tarla: 29	Parcela: 496/20	1360			N	Co
Tarla: 29	Parcela: 497/20	40			N	Co

Observatii: Numar tarla conform T. P. = 28

2. DATE CONSTRUCȚII PERMANENTE

Identificator construcție	Cod grupă destinație	Număr niveluri	Constr. cu acte (DANU)	Construcție condominiu (DANU)	Nr. Bloc	Nr. total UI	Suprafață construită măsurată

Părțile comune:

Observații:

3. PROPRIETATEA / POSESIA

Nr. Crt.	Nume și prenume deținător / Denumire persoană juridică	CNP / CUI	Nr. act de proprietate	Observații
1	GLIGA FLOAREA		Act de partaj voluntar nr. 1135	Titlu de proprietate nr. 12/150/23.02.2004

În aplicarea prevederilor legale pentru protecția persoanelor cu privire la prelucrarea datelor cu caracter personal și libera circulație a acestor date, titularul declară că este de acord cu prelucrarea și publicarea datelor cu caracter personal colectate în cadrul procesului de înregistrare sistematică.



Posezor/Titular drept de proprietate

GLIGA FLOAREA

Reprezentantul Prestatorului

Ing. Mihai - Manuel MANEA

Manea

ACT DE PARTAJ VOLUNTAR

1800 m
mai jos
de 350
2382



Subsemnații MAZILU ANA, domiciliată în comuna Bodești, județul Neamț, CIOCODAN MARIA, domiciliată în comuna Bodești, județul Neamț, GAVRILESCU ELENA, domiciliată în comuna Bodești, județul Neamț, GLIGA FLOAREA, domiciliată în comuna Bodești, județul Neamț și MACOVEI TOADER, domiciliat în Piatra Neamț, str. Leonida Dimitrie, nr. 17; Bl. D secund 5, sc.A, ap. 14, județul Neamț, de comun acord am hotărât să partajăm terenurile în suprafață de 48.582 (patruzecișioptmiiicincisuteoptzecișidoi) metri pătrați, situate pe teritoriul comunei Bodești, județul Neamț, rămase de pe urma defunctei noastre mame, MACOVEI FLOAREA, văduvă, decedată la data de 15 iunie 1992, conform Certificatului de Moștenitor nr. 53/2004, eliberat la Biroul Notarului Public, BALAN DORINA, cu sediul în Piatra Neamț, în dosarul succesoral nr.50/2004, terenuri după cum urmează:

1. Suprafața de 14.800 metri pătrați teren arabil, situat la locul numit « Între Pâraie », în extravilanul comunei Dobreni, județul Neamț, tarlăua 34, parcela 708/19, cu vecinii: la Nord- Filip Ion, la Est- pârul Horaița, la Sud- Gliga Dumitru, la Vest- pârâul Almaș.

2. Suprafața de de 1400 metri pătrați teren arabil, situat în extravilanul comunei Bodești, județul Neamț, la locul numit « Hrenoasa », tarlăua 28, parcela 496/20, în vecinat: la Nord- Stoian Ion, la Est- drumul exploatare, la Sud- Ciocodan Ion, la Vest - pârâul Zahorna.

3. Suprafața de 3.600 metri pătrați teren arabil, situat în extravilanul comunei Bodești, județul Neamț, tarlăua 35, parcela 556A/53, învecinat: la Nord- Butacu Ion, la Est- pârâul Cracău, la Sud - Costan Catinca, la Vest- drumul exploatare.

4. Suprafața de de 2.800 metri pătrați teren arabil, situat în extravilanul comunei Bodești, județul Neamț, tarlăua 35, parcela 556/57, învecinat: la Nord- Macovei Neculai, la Est și Vest - drumul exploatare, la Sud - Macovei Gh.

5. Suprafața de 2.500 metri pătrați teren arabil, situat în extravilanul comunei Bodești, județul Neamț, tarlăua 36, parcela 560/154, învecinat: la Nord- Macovei Vasile, la Est - drumul exploatare, la Sud - Botezatu Ion, la Vest- pârâul Horaița.

6. Suprafața de de 13.698 metri pătrați teren arabil, situat în intravilanul comunei Bodești, satul Bodeștii de jos, județul Neamț, tarlăua 13, parcela 556/1 învecinat: la Nord - Dediu Vasile, la Est și Vest- drumul satului, la Sud- Ciocodan Floarea.

7. Suprafața de 5.534 metri pătrați teren arabil, situat în intravilanul comunei Bodești, satul Bodeștii de Jos, județul Neamț, tarlăua 13, parcela 566/1, învecinat: la Nord - Trifescu Mircea, la Est- drumul satului, la Sud- Alexandrescu T., la Vest- Ciocodan Ion.

8. Suprafața de 350 metri pătrați teren de construcții (600 metri pătrați în titlu - 250 metri pătrați teren vândut cu contractul de vânzare - cumpărare autentificat sub nr.2585/ 1985, cu casa situată pe acest teren), situat în intravilanul comunei Bodești, satul Bodeștii de Jos, județul Neamț, tarlăua 13, parcela 556/2. învecinat: la N - Dediu Vasile, la E - drumul satului, la S- Ciocodan Floarea, la V - drum comunal.

Cotele ideale ce ne revin nouă sunt: câte 1/5 (o cincime) pentru fiecare.....

A.N.C.P.I. - O.C.P.I. NEAMT
ASIMIONESEI
ANA-CRISTINA
Referent

Nr. înregistrare: 12776
Copie conformă cu exemplarul din arhiva BCPI, eliberată la data de 22.04.2022
Taxa cu chitanța nr. 1
Referent
L.S.

Bunurile descrise mai sus au fost evaluate la suma de 44.000.000 (patruzecișipatrumilioane) lei, urmând a se partaja conform planurilor de situație anexate, care fac parte integrantă din prezentul contract :

LOTUL nr. I

Eu, MAZILU ANA, prin bună înțelegere cu ceilalți copartajanți, primesc următoarele bunuri :

- 1) Suprafața de 3.400 m.p. teren arabil, situat la locul numit « Între Pâraie », în extravilanul comunei Dobreni, județul Neamț, tarlaua 34, parcela 708/19, cu vecinii : la Nord- Filip Ion, la Est- pârul Horaița, la Sud- Ciocodan Maria, la Vest- pârul Almaș.
- 2) Suprafața de de 2.800 metri pătrați teren arabil, situat în extravilanul comunei Bodești, județul Neamț, tarlaua 35, parcela 556/57, învecinat : la Nord- Macovei Neculai, la Est și Vest - drumul exploatare, la Sud - Macovei Gh.
- 3) Suprafața de 2.767 m.p. teren arabil, situat în intravilanul comunei Bodești, satul Bodeștii de Jos, județul Neamț, tarlaua 13, parcela 566/1, învecinat : la Nord - Gliga Floarea, la Est- drumul satului, la Sud - Alexandrescu T., la Vest- Ciocodan Ion.
- 4) Suprafața de 3.600 metri pătrați teren arabil, situat în extravilanul comunei Bodești, județul Neamț, tarlaua 35, parcela 556A/53, învecinat : la Nord- Butacu Ion, la Est- pârul Cracău, la Sud - Costan Catinca, la Vest- drumul exploatare.
- 5) Suprafața de 2.500 metri pătrați teren arabil, situat în extravilanul comunei Bodești, județul Neamț, tarlaua 36, parcela 560/154, învecinat : la Nord- Macovei Vasile, la Est - drumul exploatare, la Sud - Botezatu Ion, la Vest- pârul Horaița.

LOTUL nr. II

Eu, CIOCODAN MARIA, prin bună înțelegere cu ceilalți copartajanți, primesc suprafața de 3.400 m.p. teren arabil, situat la locul numit « Între Pâraie » în extravilanul comunei Dobreni, județul Neamț, tarlaua 34, parcela 708/19, cu vecinii : la Nord - Mazilu Ana, la Est - pârul Horaița, la Sud- Gavrilescu Elena, la Vest- pârul Almaș.

LOTUL nr. III

Eu, GAVRILESCU ELENA, prin bună înțelegere cu ceilalți copartajanți, primesc următoarele suprafețe de teren :

- 1) Suprafața de 6.900 m.p. teren arabil, situat la locul numit « Între Pâraie », în extravilanul comunei Dobreni, județul Neamț, tarlaua 34, parcela 708/19, cu vecinii : la Nord- Ciocodan Maria, la Est- pârul Horaița, la Sud- Gliga Floarea, la Vest- pârul Almaș.
- 2) Suprafața de 7.200 m.p. situat în intravilanul comunei Bodești, satul Bodeștii de jos, județul Neamț, tarlaua 13, parcela 556/1 învecinat : la Nord - Dediu Vasile, la Vest - drumul satului, la Est - Macovei Toader, la Sud- Ciocodan Floarea.

Nr. înregistrare	1244/PC	data	20.04	anul	2022
Copie conformă cu exemplarul din arhiva BCPI,					
eliberată la data de 22.04.2022					
Tariful	cu chitanța nr. / /				
Referent	/ /				
L.S.	/ /				

A.N.C.P.I. - O.C.P.I. NEAMȚ
ASIMIONESEI
ANA-CRISTINA
Referent



LOTUL IV

Eu, GLIGA FLOAREA, prin bună înțelegere cu ceilalți copartajați, primesc următoarele bunuri :

1) Suprafața de 1.100 m.p. teren arabil, situat la locul numit « Între Pâraie » , în extravilanul comunei Dobreni , județul Neamț, tarlaua 34 , parcela 708/19 , cu vecinii : la Nord - Gavrilescu Elena , la Est- pâraul Horaița , la Sud- Gliga Dumitru , la Vest- pâraul Almaș .

2) Suprafața de 2.767 m.p. teren arabil, situat în intravilanul comunei Bodești , satul Bodeștii de Jos , județul Neamț, tarlaua 13, parcela 566/1 , învecinat : la Nord - Trifescu Mircea , la Est- drumul satului , la Sud- Mazilu Ana la Vest- Ciocodan Ion .

3) Suprafața de de 1400 metri pătrați teren arabil, situat în extravilanul comunei Bodești , județul Neamț, la locul numit « Hrenoasa », tarlaua 28 , parcela 496/20, în vecinat : la Nord- Stoian Ion , la Est- drumul exploatare , la Sud- Ciocodan Ion , la Vest - pâraul Zahorna .

LOTUL nr.V

Eu, MACOVEI TOADER, prin bună înțelegere cu ceilalți copartajați, primesc următoarele bunuri :

1) Suprafața de 6.498 m.p. teren arabil, situat în intravilanul comunei Bodești , satul Bodeștii de jos , județul Neamț, tarlaua 13 , parcela 556/1 învecinat : la Nord - Dediu Vasile , la Vest- Gavrilescu Elena , la E - drum sătesc , la Sud- Ciocodan Floarea .

2) Suprafața de 350 metri pătrați teren de construcții, situat în intravilanul comunei Bodești , satul Bodeștii de Jos, județul Neamț, tarlaua 13, parcela 556/2, învecinat : la N - Dediu Vasile , la E - drumul satului , la S- Ciocodan Floarea , la V - drum comunal .

Consideram terenurile ce se partajează de valori egale și nu ne datoram unii altora nici un fel de sultă

Noi, copartajații ne garantăm reciproc împotriva oricăror evicțiuni totale sau parțiale asupra terenurilor ce fac obiectul prezentului act de partaj.....

Declarăm că terenurile ce se partajează nu sunt grevate de sarcini, înțelegând să renunțăm la cercetarea registrului de sarcini , conform art. 716 din cp.civilă , intrăm în stăpânirea de fapt și de drept asupra loturilor partajate începând de astăzi data autentificării prezentului act și consimțim în totul la acest act de partaj voluntar.....

Copartajații vor cere la Judecătoria competentă , îndeplinirea formalităților necesare înscrierii dreptului de proprietate dobândit în Cartea Funciară cu caracter nedefinitiv.

Precizăm , că actul a fost citit de noi, i-am înțeles conținutul și exprimă voința noastră.

Redactat la Biroul Notarului Public, BALAN DORINA, situat în Piatra Neamț, str.Mihai Eminescu nr.31.ap.15, județul Neamț, în cinci exemplare, astăzi 29 martie 2004.....

COPARTAJAȚII,

- 1) MAZILU ANA *Mogiu*
- 2) CIODAN MARIA *Ciocodan Maria*
- 3) GAVRILESCU ELENA *Gavrilescu Elena*
- 4) GLIGA FLOAREA
- 5) MACOVEI TOADER *Macovei Toader*



nr. inregistrare *107/15*

Copie conformă cu exemplarul din arhiva BCPI, eliberată la data de *29.03.2004*

Tanful *1* cu chitanța nr. *1*

Referent *L.S.*

A.N.C.P.I. - O.C.P.I. NEAMȚ
 ASIMIONESEI
 ANA-CRISTINA
 Referent



ROMANIA
BIROUL NOTARULUI PUBLIC
PIATRA NEAMT STRADA MIHAI EMINESCU NR.31, AP.15
JUDETUL NEAMT

INCHEIERE DE AUTENTIFICARE Nr. 1135
Anul 2004, luna martie, ziua 29


In fața mea, **BALAN DORINA**, Notar Public, la sediul biroului din Piatra Neamț, str. Mihai Eminescu nr.31, ap.15, județul Neamț, s-au prezentat :

1. **MAZILU ANA**, domiciliată în comuna Bodești, județul Neamț, identificată cu B.I. sr. B.K. nr. 396464/1992, elib.de pol.Piatra Neamț,
2. **CIOCODAN MARIA**, domiciliată în comuna Bodești, județul Neamț, identificată cu B.I.sr. D.K. nr.503856/1989, elib.de pol.Piatra Neamț,
3. **GAVRILESCU ELENA**, domiciliată în comuna Bodești, județul Neamț, identificată cu B.I.sr. B.R nr. 080422/1995, elib.de pol.Piatra Neamț,
4. **GLIGA FLOAREA**, domiciliată în comuna Bodești, județul Neamț, identificată cu B.I.sr. B.E nr. 584218/1981, elib.de pol.Piatra Neamț,
5. **MACOVEI TOADER**, domiciliat în Piatra Neamț, str. Leonda Dimitrie, nr. 17, Bl. D secund 5, sc.A, ap. 14, județul Neamț, identificat cu C.I.sr. NT nr. 031249/2000, elib.de pol.Piatra Neamț, care după citirea actului au consimțit la autentificarea prezentului înscris, semnând toate exemplarele.

In temeiul art. 8 lit b. din Legea nr.36/1995,
SE DECLARA AUTENTIC PREZENTUL INSCRIS.

S-a taxat cu 257.000 lei, achitat cu chitanța nr. 7501823/2004, elib.de Trezoreria P.Neamț.

S-a perceput onorariul notarului public, în sumă de 1000.000 lei + 266.000 lei TVA, achitat cu chitanța nr. 8040276 /2004, timbru judiciar de 1500 lei.



ROMANIA
JUDETUL NEAMT
PRIMĂRIA COMUNEI BODEȘTI
5. notari publici
4
119
2003
Secretar



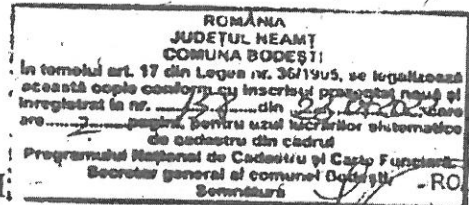
L.S.
Referent
Tariful _____ cu chitanța nr. _____
eliberată la data de 22.04.2004
Copie conformă cu exemplarul din arhiva BCPI.
Nr. înregistrare 1974 / ziua 29 luna 04 anul 2004

AN.C.P.T.-O.C.P.L. NEAMT
ASIMIONESEI
ANA-CRISTINA
Referent



ROMÂNIA
BIROUL NOTARILOR PUBLICI ASOCIAȚI;
« BALAN DORINA și BALAN OANA »

Sediul : Piatra Neamț, str. Mihai Eminescu nr.31, ap.16 -18, județul Neamț



INCHEIERE

DE ÎNDREPTARE A ERORII MATERIALE nr. 2382

Anul 2007, luna aprilie, ziua 18

la Actul de Partaj Voluntar autentificat sub nr.1135 din 29 martie
2004, de Biroul Notarului Public BALAN DORINA, cu sediul în
Piatra Neamț

Pe rol soluționarea cererii de îndreptare a erorii materiale adresată acestui birou notarial de către : GAVRILESCU ELENA, GLIGA FLOAREA , CIOCODAN MARIA, MAZILU ANA, domiciliat în comuna Bodești, județul Neamț și MACOVEI TOADER , domiciliat în municipiul Piatra Neamț, str. Leonida Dimitrie nr. 17, bl. D secund 5 , ap.14, județul Neamț, care au solicitat rectificarea pct. 8 , din Actul de Partaj Voluntar autentificat sub nr. 1135 din 29 martie 2004, de Biroul Notarului Public BALAN DORINA, cu sediul în Piatra Neamț și a suprafeței care se atribuie lotului 5 , la pct. 2 din același act , în ceea ce privește atât suprafața ce face obiectul partajului succesoral , cât și suprafața care îi revine în lotul copartajantului MACOVEI TOADER, în sensul notării corecte a suprafeței de teren, aceasta fiind în suprafață de 600 metri pătrați, în loc de 350 metri pătrați, cum din eroare s-a trecut în actul eliberat inițial. Intrucât a fost îndreptată eroarea din certificatul de moștenitor care a stat la baza actului de partaj voluntar , urmează să fie îndreptată eroarea și din actul de partaj voluntar .

Constat că

Potrivit Incheierii de Indreptare a Erorii Materiale nr..... din 17 aprilie 2007, a Certificatului de Moștenitor nr. 50 din 29 martie 2004, eliberat de Biroul Notarului Public BALAN DORINA, cu sediul în Piatra Neamț, în dosarul succesoral nr. 53/2004 și având în vedere și Titlul de Proprietate nr. 12/150 din 23.02.2004, eliberat de Comisia județeană pentru stabilirea dreptului de proprietate asupra terenurilor, Neamț, suprafața ce face obiectul actului de partaj succesoral este de 600 (șasesute) metri pătrați, teren curți-construcții situat în intravilanul comunei Bodești , satul Bodeștii de Jos, județul Neamț, tarlaua 13, parcela 556/2, învecinat : Dediu Vasile, drumul satului, macovei Toader și Ciocodan Floarea .

Constatând că eroarea este vădită și nu afectează fondul actului

DISPUN

Se îndreaptă eroarea materială cuprinsă în Actul de Partaj Voluntar autentificat sub nr. 1135 din 29 martie 2004, de Biroul Notarului Public BALAN DORINA, cu sediul în Piatra Neamț

în sensul următor :

în loc de :

« 8. Suprafața de 350 metri pătrați, teren curți-construcții situat în intravilanul comunei Bodești , satul Bodeștii de Jos, județul Neamț, tarlăua 13, parcela 556/2, învecinat : Dediu Vasile, drumul satului, macovei Toader și Ciocodan Floarea » :

și

« LOTUL nr. V , Eu, MACOVEI TOADER , prin bună înțelegere cu ceilalți copartajanți , primesc următoarele bunuri :

.....
2) Suprafața de 350 metri pătrați, teren curți-construcții situat în intravilanul comunei Bodești , satul Bodeștii de Jos, județul Neamț, tarlăua 13, parcela 556/2, învecinat : Dediu Vasile, drumul satului, macovei Toader și Ciocodan Floarea » .

se va citi :

« 8. Suprafața de 600 metri pătrați, teren curți-construcții situat în intravilanul comunei Bodești , satul Bodeștii de Jos, județul Neamț, tarlăua 13, parcela 556/2, învecinat : Dediu Vasile, drumul satului, macovei Toader și Ciocodan Floarea » .

și


« LOTUL nr. V , Eu, MACOVEI TOADER , prin bună înțelegere cu ceilalți copartajanți , primesc următoarele bunuri :

.....
2) Suprafața de 600 metri pătrați, teren curți-construcții situat în intravilanul comunei Bodești , satul Bodeștii de Jos, județul Neamț, tarlăua 13, parcela 556/2, învecinat : Dediu Vasile, drumul satului, macovei Toader și Ciocodan Floarea » .

Celelalte mențiuni cuprinse în Actul de Partaj Voluntar autentificat sub nr. 1135 din 29 martie 2004, eliberat inițial de Biroul Notarului Public BALAN DORINA , cu sediul în Piatra Neamț , rămân valabile .

Prezenta încheiere s-a întocmit în șase exemplare și se va citi împreună cu Actul de partaj Voluntar mai sus menționat și se va atașa la fiecare exemplar din acesta , făcându-se mențiunea în acest sens pe fiecare exemplar al actului eliberat inițial .

Rectificarea s-a făcut în prezenta părților : GAVRILESCU ELENA, GLIGA FLOAREA , CIOCODAN MARIA , MAZILU ANA și MACOVEI TOADER .

S-a perceput onorariul notarului sub forma sumă de 59,5 lei inclusiv TVA , achitat cu B.F. nr. 

COMISIA JUDEȚEANĂ PENTRU STABILIREA DREPTULUI DE PROPRIETATE ASUPRA TERENURILOR

Judetul..... NEAMT
Nr. 12/150

DUPLICAT
Codul 121616

TITLU DE PROPRIETATE

Comisia județeană pentru stabilirea dreptului de proprietate asupra terenurilor, constituită în baza Ordinului prefectului nr. analizând propunerile comisiei comunale / orășenești / municipale, în baza prevederilor Legii nr. 18/1991, ale Legii nr. 169/1997 și ale Legii nr. 1/2000, cu modificările ulterioare

DECLARĂ

Cetățeanul (a)..... MACOVEI N. FLOAREA

(moștenitorii defunctului) (ei).....

din satul..... comuna, orașul, municipiul..... BODEȘTI

județul..... NEAMT..... primește în proprietate o suprafață totală

de..... 4 ha..... 8832 mp, din care:

- prin reconstituirea dreptului de proprietate..... 4 ha..... 8832 mp

- prin constituirea dreptului de proprietate..... ha..... mp


situată pe teritoriul satului..... BODEȘTI comunei, orașului, municipiului

BODEȘTI..... structurată și amplasată conform anexelor

Proprietarul va exercita asupra celor de mai sus, toate drepturile și obligațiile ce decurg din lege.

PREFECT

ION MIHAI



DATA 23.02.2004

SECRETAR GENERAL AL PREFECTURII

MR. NICULINA BOBILA

Handwritten signature of Niculina Bobila

DIRECTOR GENERAL AL OFICIULUI JUDEȚEAN DE CADASTRU GEODEZIE ȘI CARTOGRAFIE

ING. SIMION STÂNCEL



Valabil încuți de arșină

2002

SUPRAFAȚA PRIMITĂ ÎN PROPRIETATE

A. SUPRAFAȚA PRIMITĂ ÎN EXTRAVILAN

NR. CRT.	CATEGORIA DE FOLOSINȚĂ	NR. TOPOGRAFIC		SUPRAFAȚĂ		VECINĂȚĂȚI				OBSERVAȚII
		TEREN (SOLĂ)	PARCELĂ	HA	MP	NORD	EST	SUD	VEST	
1	ARABIL	24	278/19	1	4800	FLUP ION	PR. JORNIȚA	GLIJA DORINȚU	PL. ALMAS	
		28	466/20	0	1400	STICARI ION	DRUM EXPLOATARE	CECORGAR ION	PR. ZAHARIA	
		25	336A/13	0	3500	BUTACU ION	PL. OACĂU	COSTAN CATINCA	DRUM EXPLOATARE	
		25	506/27	0	2800	MACOVEI NIC.	DRUM EXPLOATARE	MACOVEI GH.	DRUM EXPLOATARE	
		26	503/15A	0	2500	MACOVEI VASILE	DRUM EXPLOATARE	BOTEZATU ION	PL. HORĂȚA	
2	VII	-	-	-	-	-	-	-	-	
3	LIVEZI	-	-	-	-	-	-	-	-	
4	PĂȘUNI	-	-	-	-	-	-	-	-	
5	FĂNEȚE	-	-	-	-	-	-	-	-	
6	PĂDURI	-	-	-	-	-	-	-	-	
7	ALTE TERENURI NEAGRICOLE	-	-	-	-	-	-	-	-	
	TOTAL	-	-	2	5100	-	-	-	-	

B. SUPRAFAȚA PRIMITĂ ÎN INTRAVILAN

NR. CRT.	CATEGORIA DE FOLOSINȚĂ	NR. TOPOGRAFIC		SUPRAFAȚĂ		VECINĂȚĂȚI				OBSERVAȚII
		TEREN (SOLĂ)	PARCELĂ	HA	MP	NORD	EST	SUD	VEST	
1	ARABIL	11	55A/1	1	3888	DEBUT VASILE	DRUM SAT	CECORGAR FLOAREA	DRUM COMUNAL	
		12	426/1	0	2800	JACROASA EUPHROSINA	DRUM COMUNAL	GLIJA VASILE	DRUM EXPLOATARE	
		13	506/1	0	3334	TRUȘCOIU PERCEA	DRUM SAT	ALEXANDRESCU T.	CECORGAR ION	
2	VII	-	-	-	-	-	-	-	-	
3	LIVEZI	-	-	-	-	-	-	-	-	
4	PĂȘUNI	-	-	-	-	-	-	-	-	
5	FĂNEȚE	-	-	-	-	-	-	-	-	
6	CURȚI, CONSTRUCTII	13	956/3	0	6000	-	-	-	-	
7	ALTE TERENURI	-	-	-	-	-	-	-	-	
	TOTAL	-	-	2	3732	-	-	-	-	

Podiat comut 51003