

FIȘA DE DATE A IMOBILULUI

UAT Bodești
Sector cadastral 60
ID imobil 209

1. DATE TEREN

Nr. Tarla / stradă	Nr. parcelă / nr. poștal	Suprafață măsurată	Nr. CF	Nr. cad / nr. topo	Împrejmuit / Neîmprejmuit	Zonă cooperativizată/ necooperativizată (Co/Nco)
Tarla: 35	Parcela: 556/61	7200			N	Co

Observatii:

2. DATE CONSTRUCȚII PERMANENTE

Identificator construcție	Cod grupă destinație	Număr niveluri	Constr. cu acte (DA/NU)	Construcție condominiu (DA/NU)	Nr. Bloc	Nr. total UI	Suprafață construită măsurată

Părțile comune:

Observatii:

3. PROPRIETATEA / POSESIA

Nr. Crt.	Nume și prenume deținător / Denumire persoană juridică	CNP / CUI	Nr. act de proprietate / posesie	Observații
1	IFTODE C. MARIA		Titlu de proprietate nr. 12/224	

În aplicarea prevederilor legale pentru protecția persoanelor cu privire la prelucrarea datelor cu caracter personal și libera circulație a acestor date, titularul declară că este de acord cu prelucrarea și publicarea datelor cu caracter personal colectate în cadrul procesului de înregistrare sistematică.



Posesor/Titular drept de proprietate

IFTODE MARIA

Reprezentantul Prestatorului

Ing. Mihai - Manuel MANEA

Mrec.

ANCP

ROMANIA

1991

COMISIA JUDEȚEANĂ PENTRU STABILIREA DREPTULUI DE PROPRIETATE ASUPRA TERENURILOR

JUDEȚUL Neamț.....

NR. 12.1224..

CODUL 121616

TITLU DE PROPRIETATE

Comisia județeană pentru stabilirea dreptului de proprietate asupra terenurilor, pe baza propunerii Comisiei comunale, orășenești, municipale și a procedurilor Legii nr. 18/1991 a Fondului Funciar.

DECLARĂ


Cetățeanul (ei) IFTODE C. MARIA
(moștenitorii defunctului) (ei) _____

din satul _____ comuna orașul municipiul Bodești
județul Neamț primește în proprietate o suprafață totală de 2 ha 5191 mp., din care:



- prin reconstituirea dreptului de proprietate 2 ha 5191 mp.
- prin constituirea dreptului de proprietate _____ ha _____ mp.

situată pe teritoriul satului Bodești comunei orașului municipiului Bodești structurată și amplasată conform celor de pe verso.

Proprietarul va exercita asupra celor de mai sus, toate drepturile și obligațiile ce decurg din lege.

SECRETAR

 In. GHICA NAAM
 DATA 23 04 1998

DIRECȚIA GENERALĂ PENTRU AGRICULTURĂ ȘI ALIMENTAȚIE
 DIRECTOR GENERAL
 In. _____

OFICIUL DE CADASTRU ȘI ORGANIZAREA TERITORIULUI
 DIRECTOR
 In. STANCIU ȘIRION



ANCP

ANCP

ANCP

SUPRAFAȚA PRIMITĂ ÎN PROPRIETATE

ANCP

A. SUPRAFAȚA PRIMITĂ ÎN EXTRAVILAN

NR. CRT.	CATEGORIA DE ÎNCADRARE	NR. TOPOGRAFIC		SUPRAFAȚĂ	VECHIMĂȚI				OCCUPANȚĂ	
		TEREN (HECTARE)	PANCELĂ		NO	MP	EST	SUD		VEST
1	ARABII	10	153/51	0	1800	0	1800	0	1800	mp
					Denumire: <i>Drum Exploatare</i>					
					Denumire: <i>Drum Exploatare</i>					
					Denumire: <i>Drum Exploatare</i>					
2	VII									mp
3	LIVEZI									mp
4	PĂȘUNI	26	936/1153	0	3600	0	3600	0	3600	mp
					Denumire: <i>Abazia Scaunului</i>					
					Denumire: <i>Abazia Scaunului</i>					
5	FINETE									mp
6	PĂDURI									mp
7	ALTE TERENURI NEAGRICOLE									mp
TOTAL				1	2600					

20/224

TOTAL GENERAL (A+B) 2 No 5191 mp
 din care:
 ARABII 2 No 0811 mp
 VII — No — mp
 LIVEZI — No — mp
 PĂȘUNI 2 No 3600 mp
 FINETE — No — mp
 PĂDURI — No — mp
 CURȚI, CONSTRUCȚII 2 No 0780 mp
 ALTE TERENURI — No — mp

214571

B. SUPRAFAȚA PRIMITĂ ÎN INTRAVILAN

NR. CRT.	CATEGORIA DE ÎNCADRARE	NR. TOPOGRAFIC		SUPRAFAȚĂ	VECHIMĂȚI				OCCUPANȚĂ	
		TEREN (HECTARE)	PANCELĂ		NO	MP	EST	SUD		VEST
1	ARABII	12	388/2	0	6976	0	6976	0	6976	mp
					Denumire: <i>Drum Exploatare</i>					
					Denumire: <i>Drum Exploatare</i>					
2	VII	11	325/1	0	3176	0	3176	0	3176	mp
					Denumire: <i>Drum Exploatare</i>					
					Denumire: <i>Drum Exploatare</i>					
3	LIVEZI									mp
4	PĂȘUNI									mp
5	FINETE									mp
6	CURȚI, CONSTRUCȚII	12	388/1	0	0780	0	0780	0	0780	mp
					Denumire: <i>Drum Exploatare</i>					
					Denumire: <i>Drum Exploatare</i>					
TOTAL				1	2591					

ANCP

ANCP