

FIȘA DE DATE A IMOBILULUI

UAT Bodești
Sector cadastral 60
ID imobil 205

1. DATE TEREN

Nr. Tarla / strada	Nr. parcelă / nr. poștal	Suprafață măsurată	Nr. CF	Nr. cad / nr. topo	Împrejmuit / Neîmprejmuit	Zonă cooperativizată/ necooperativizată (Co/Nco)
Tarla: 35	Parcela: 556/57	2800			N	Co

Observatii:

2. DATE CONSTRUCȚII PERMANENTE

Identificator construcție	Cod grupă destinație	Număr niveluri	Constr. cu acte (DA/NU)	Construcție condominiu (DA/NU)	Nr. Bloc	Nr. total UI	Suprafață construită măsurată

Părțile comune:

Observații:

3. PROPRIETATEA / POSESIA

Nr. Crt.	Nume și prenume deținător / Denumire persoană juridică	GNP / CUI	Nr. act de proprietate	Observații
1	MAZILU ANA		Act de partaj voluntar nr. 1135	Titlu de proprietate nr. 12/150/23.02.2004

În aplicarea prevederilor legale pentru protecția persoanelor cu privire la prelucrarea datelor cu caracter personal și libera circulație a acestor date, titularul declară că este de acord cu prelucrarea și publicarea datelor cu caracter personal colectate în cadrul procesului de înregistrare sistematică.

Posesor/Titular drept de proprietate

MAZILU ANA

Reprezentantul Prestatorului

Ing. Mihai - Manuel MANEA



Manea


ACT DE PARTAJ VOLUNTAR

Subsemnații MAZILU ANA, domiciliată în comuna Bodești, județul Neamț, CIOCODAN MARIA, domiciliată în comuna Bodești, județul Neamț, GAVRILESCU ELENA, domiciliată în comuna Bodești, județul Neamț, GLIGA FLOAREA, domiciliată în comuna Bodești, județul Neamț și MACOVEI TOADER, domiciliat în Piatra Neamț, str. Leonida Dimitrie, nr. 17, Bl. D secund 5, sc.A, ap. 14, județul Neamț, de comun acord am hotărât să partajăm terenurile în suprafață de 48.582 (patruzeci și opt mii cinci sute optzeci și doi) metri pătrați, situate pe teritoriul comunei Bodești, județul Neamț, rămase de pe urma defunctei noastre mame, MACOVEI FLOAREA, văduvă, decedată la data de 15 iunie 1992, conform Certificatului de Moștenitor nr. 53/2004, eliberat la Biroul Notarului Public, BALAN DORINA, cu sediul în Piatra Neamț, în dosarul succesoral nr.50/2004, terenuri după cum urmează:

1. Suprafața de 14.800 metri pătrați teren arabil, situat la locul numit « Între Pâraie », în extravilanul comunei Dobreni, județul Neamț, tarlăua 34, parcela 708/19, cu vecinii: la Nord- Filip Ion, la Est- pârul Horaița, la Sud- Gliga Dumitru, la Vest- pâraul Almaș.
 2. Suprafața de 1400 metri pătrați teren arabil, situat în extravilanul comunei Bodești, județul Neamț, la locul numit « Hrenoasa », tarlăua 28, parcela 496/20, în vecinat: la Nord- Stoian Ion, la Est- drumul exploatare, la Sud- Ciocodan Ion, la Vest - pâraul Zahorna.
 3. Suprafața de 3.600 metri pătrați teren arabil, situat în extravilanul comunei Bodești, județul Neamț, tarlăua 35, parcela 556A/53, învecinat: la Nord- Butacu Ion, la Est- pâraul Cracău, la Sud- Costan Catinca, la Vest- drumul exploatare.
 4. Suprafața de 2.500 metri pătrați teren arabil, situat în extravilanul comunei Bodești, județul Neamț, tarlăua 35, parcela 556/57, învecinat: la Nord- Macovei Neculai, la Est și Vest - drumul exploatare, la Sud - Macovei Gh.
 5. Suprafața de 2.500 metri pătrați teren arabil, situat în extravilanul comunei Bodești, județul Neamț, tarlăua 36, parcela 560/154, învecinat: la Nord- Macovei Vasile, la Est - drumul exploatare, la Sud - Botezatu Ion, la Vest- pâraul Horaița.
 6. Suprafața de 13.698 metri pătrați teren arabil, situat în intravilanul comunei Bodești, satul Bodeștii de jos, județul Neamț, tarlăua 13, parcela 556/1 învecinat: la Nord - Dediu Vasile, la Est și Vest- drumul satului, la Sud- Ciocodan Floarea.
 7. Suprafața de 5.534 metri pătrați teren arabil, situat în intravilanul comunei Bodești, satul Bodeștii de Jos, județul Neamț, tarlăua 13, parcela 566/1, învecinat: la Nord - Trifescu Mircea, la Est- drumul satului, la Sud- Alexandrescu T., la Vest- Ciocodan Ion.
 8. Suprafața de 350 metri pătrați teren de construcții (600 metri pătrați în titlu - 250 metri pătrați teren vândut cu contractul de vânzare - cumpărare autentificat sub nr.2585/ 1985, cu casa situată pe acest teren), situat în intravilanul comunei Bodești, satul Bodeștii de Jos, județul Neamț, tarlăua 13, parcela 556/2, învecinat: la N - Dediu Vasile, la E - drumul satului, la S- Ciocodan Floarea, la V - drum comunal.
- Cotele ideale ce ne revin nouă sunt: câte 1/5 (o cincime) pentru fiecare.....

A.N.C.P.I. - O.C.P.I. NEAMȚ
ASIMIONESEI
ANA-CRISTINA
Referent

Nr. înregistrare 2222
Copie conformă cu exemplarul din arhiva BCPI,
eliberată la data de 22.04.2022
Tariful _____ cu chitanța nr. _____
Referent _____
L.S. _____



Bunurile descrise mai sus au fost evaluate la suma de 44.000.000 (patruzecișipatrumilioane) lei, urmând a se partaja conform planurilor de situație anexate, care fac parte integrantă din prezentul contract :

LOTUL nr. I

Eu, MAZILU ANA, prin bună înțelegere cu ceilalți copartajanți, primesc următoarele bunuri :

1) Suprafața de 3.400 m.p. teren arabil, situat la locul numit « Între Pâraie » , în extravilanul comunei Dobreni , județul Neamț, tarlăua 34 , parcela 708/19 , cu vecinii : la Nord- Filip Ion , la Est- pârul Horaița , la Sud- Ciocodan Maria , la Vest- pârâul Almaș .

2) Suprafața de de 2.800 metri pătrați teren arabil , situat în extravilanul comunei Bodești , județul Neamț, tarlăua 35, parcela 556/57 , învecinat : la Nord- Macovei Neculai , la Est și Vest - drumul exploatare , la Sud - Macovei Gh.

3) Suprafața de 2.767 m.p. teren arabil, situat în intravilanul comunei Bodești , satul Bodeștii de Jos , județul Neamț, tarlăua 13, parcela 566/1 , învecinat : la Nord - Gliga Floarea , la Est- drumul satului , la Sud - Alexandrescu T. , la Vest- Ciocodan Ion .

4) Suprafața de 3.600 metri pătrați teren arabil, situat în extravilanul comunei Bodești , județul Neamț, tarlăua 35, parcela 556A/53 , învecinat : la Nord- Butacu Ion , la Est- pârâul Cracău , la Sud - Costan Catinca , la Vest- drumul exploatare .

5) Suprafața de 2.500 metri pătrați teren arabil, situat în extravilanul comunei Bodești , județul Neamț, tarlăua 36 , parcela 560/154 , învecinat : la Nord- Macovei Vasile , la Est - drumul exploatare , la Sud - Botezatu Ion , la Vest- pârâul Horaița .

LOTUL nr. II

Eu, CIOCODAN MARIA, prin bună înțelegere cu ceilalți copartajanți, primesc suprafața de 3.400 m.p. teren arabil, situat la locul numit « Între Pâraie » în extravilanul comunei Dobreni , județul Neamț, tarlăua 34 , parcela 708/19 , cu vecinii : la Nord - Mazilu Ana , la Est - pârâul Horaița , la Sud- Gavrilescu Elena , la Vest- pârâul Almaș .

LOTUL nr. III

Eu, GAVRILESCU ELENA, prin bună înțelegere cu ceilalți copartajanți, primesc următoarele suprafețe de teren :

1) Suprafața de 6.900 m.p. teren arabil, situat la locul numit « Între Pâraie » , în extravilanul comunei Dobreni , județul Neamț, tarlăua 34 , parcela 708/19 , cu vecinii : la Nord- Ciocodan Maria, la Est- pârul Horaița , la Sud- Gliga Floarea , la Vest- pârâul Almaș .

2) Suprafața de 7.200 m.p. situat în intravilanul comunei Bodești , satul Bodeștii de jos , județul Neamț. tarlăua 13 , parcela 556/1 învecinat : la Nord - Dediu Vasile , la Vest - drumul satului , la Est - Macovei Toader , la Sud- Ciocodan Floarea .

Nr. înregistrare	1247/PC	cu	data	20.07.2022	anul	2022	
Copie conformă cu exemplarul din arhiva BCPI,							
eliberată la data de							20.07.2022
Tariful						cu chitanța nr.	/
Referent							
L.S.							

A.N.C.P.I. - O.C.P.I. NEAMȚ
ASIMIONESEI
ANA-CRISTINA
Referent



LOTUL IV

Eu, GLIGA FLOAREA, prin bună înțelegere cu ceilalți copartajați, primesc următoarele bunuri :

1) Suprafața de 1.100 m.p. teren arabil, situat la locul numit « Între Pâraie », în extravilanul comunei Dobreni, județul Neamț, tarlaua 34, parcela 708/19, cu vecinii : la Nord - Gavrilescu Elena, la Est- pâraul Horaița, la Sud- Gliga Dumitru, la Vest- pâraul Almaș.

2) Suprafața de 2.767 m.p. teren arabil, situat în intravilanul comunei Bodești, satul Bodeștii de Jos, județul Neamț, tarlaua 13, parcela 566/1, învecinat : la Nord - Trifescu Mircea, la Est- drumul satului, la Sud- Mazilu Ana la Vest- Ciocodan Ion.

3) Suprafața de de 1400 metri pătrați teren arabil, situat în extravilanul comunei Bodești, județul Neamț, la locul numit « Hrenoasa », tarlaua 28, parcela 496/20, în vecinat : la Nord- Stoian Ion, la Est- drumul exploatare, la Sud- Ciocodan Ion, la Vest - pâraul Zahorna.

LOTUL nr.V

Eu, MACOVEI TOADER, prin bună înțelegere cu ceilalți copartajați, primesc următoarele bunuri :

1) Suprafața de 6.498 m.p. teren arabil, situat în intravilanul comunei Bodești, satul Bodeștii de jos, județul Neamț, tarlaua 13, parcela 556/1 învecinat : la Nord - Dediu Vasile, la Vest- Gavrilescu Elena, la E - drum sătesc, la Sud- Ciocodan Floarea.

2) Suprafața de 350 metri pătrați teren de construcții, situat în intravilanul comunei Bodești, satul Bodeștii de Jos, județul Neamț, tarlaua 13, parcela 556/2, învecinat : la N - Dediu Vasile, la E - drumul satului, la S- Ciocodan Floarea, la V - drum comunal.

Consideram terenurile ce se partajează de valori egale și nu ne datoram unii altora nici un fel de sultă

Noi, copartajații ne garantăm reciproc împotriva oricăror evicțiuni totale sau parțiale asupra terenurilor ce fac obiectul prezentului act de partaj.....

Declarăm că terenurile ce se partajează nu sunt grevate de sarcini, înțelegând să renunțăm la cercetarea registrului de sarcini, conform art. 716 din cp.civilă, intrăm în stăpânirea de fapt și de drept asupra loturilor partajate începând de astăzi data autentificării prezentului act și consimțim în totul la acest act de partaj voluntar.....

Copartajații vor cere la Judecătoria competentă, îndeplinirea formalităților necesare înscrierii dreptului de proprietate dobândit în Cartea Funciară cu caracter nedefinitiv.

Precizăm, că actul a fost citit de noi, i-am înțeles conținutul și exprimă voința noastră.

Redactat la Biroul Notarului Public, BALAN DORINA, situat în Piatra Neamt, str.Mihai Eminescu nr.31.ap.15, județul Neamț, în cinci exemplare, astăzi 29 martie 2004.....

COPARTAJAȚII,

- 1) MAZILU ANA *Mogiu Ana*
- 2) CIOCODAN MARIA *Ciocodan Maria*
- 3) GAVRILESCU ELENA *Gavrilescu Elena*
- 4) GLIGA FLOAREA *Gl. Floarea*
- 5) MACOVEI TOADER *Macovei Toader*



Nr. înregistrare *247/15.03.2004*
 Copie conformă cu exemplarul din arhiva BCPI,
 eliberată la data de *29.07.2004*
 Tariful _____ cu chitanța nr. _____
 Referent _____
 I.S. _____

A.N.C.P.I. - O.G.P.I. NEAMȚ
 ASIMIONESEI
 ANA-CRISTINA
 Referent



ROMÂNIA
BIROUL NOTARULUI PUBLIC
PIATRA NEAMT STRADA MIHAI EMINESCU NR.31, AP.15
JUDEȚUL NEAMT

INCHEIERE DE AUTENTIFICARE Nr. 1135
Anul 2004, luna martie, ziua 29


In fața mea, **BALAN DORINA**, Notar Public, la sediul biroului din Piatra Neamț, str. Mihai Eminescu nr.31, ap.15, județul Neamț, s-au prezentat :

1. **MAZILU ANA**, domiciliată în comuna Bodești, județul Neamț, identificată cu B.I. sr. B.K. nr. 396464/1992, elib.de pol.Piatra Neamț,
2. **CIOCODAN MARIA**, domiciliată în comuna Bodești, județul Neamț, identificată cu B.I.sr. D.K. nr.503856/1989, elib.de pol.Piatra Neamț,
3. **GAVRILESCU ELENA**, domiciliată în comuna Bodești, județul Neamț, identificată cu B.I.sr. B.R nr. 080422/1995, elib.de pol.Piatra Neamț,
4. **GLIGA FLOAREA**, domiciliată în comuna Bodești, județul Neamț, identificată cu B.I.sr. B.E nr. 584218/1981, elib.de pol.Piatra Neamț,
5. **MACOVEI TOADER**, domiciliat în Piatra Neamț, str. Leonida Dimitrie, nr. 17, Bl. D secund 5, sc.A, ap. 14, județul Neamț, identificat cu C.I.sr. NT nr. 031249/2000, elib.de pol.Piatra Neamț, care după citirea actului au consimțit la autentificarea prezentului înscris, semnând toate exemplarele.

In temeiul art. 8 lit b. din Legea nr.36/1995,
SE DECLARA AUTENTIC PREZENTUL INSCRIS.

S-a taxat cu 257.000 lei, achitat cu chitanța nr. 7501823/2004, elib.de Trezoreria P.Neamț.

S-a perceput onorariul notarului public, în sumă de 1.000.000 lei + 266.000 lei TVA, achitat cu chitanța nr. 8040276 /2004, timbru judiciar de 500 lei.



ROMÂNIA
JUDEȚUL NEAMȚ
PRIMĂRIA COMUNEI COBRENI


Se legitimează această copie conformă cu înscrisul prezentului act și înregistrată la nr. 1119 din 2003, 8/12 care are ... pagini, pentru uzul ... al sistemului de cadastru în cadrul Programului Național de Cadastru și Carte Funciară.

Secretar,



Referent _____
L.S. _____
Tanful _____ cu chitanța nr. _____
eliberată la data de 22.07.2004
Copie conformă cu exemplarul din arhiva BCP,
Nr. înregistrare _____ zila _____ anul 2004

Referent
AN-CRISTINA
ASIMIONESEI
A.N.C.P.I.-O.C.P.I. NEAMȚ



ROMÂNIA
BIROUL NOTARILOR PUBLICI ASOCIAȚI
« BALAN DORINA și BALAN OANA »

Sediul : Piatra Neamț, str. Mihai Eminescu nr.31,ap.16 -18, județul Neamț



INCHEIERE

DE ÎNDREPTARE A ERORII MATERIALE nr. 2382

Anul 2007, luna aprilie, ziua 18

la Actul de Partaj Voluntar autentificat sub nr.1135 din 29 martie 2004, de Biroul Notarului Public BALAN DORINA, cu sediul în Piatra Neamț

Pe rol soluționarea cererii de îndreptare a erorii materiale adresată acestui birou notarial de către : GAVRILESCU ELENA, GLIGA FLOAREA , CIODODAN MARIA, MAZILU ANA, domiciliat în comuna Bodești, județul Neamț și MACOVEI TOADER , domiciliat în municipiul Piatra Neamț, str. Leonida Dimitrie nr. 17, bl. D secund 5 , ap.14, județul Neamț, care au solicitat rectificarea pct. 8 , din Actul de Partaj Voluntar autentificat sub nr. 1135 din 29 martie 2004, de Biroul Notarului Public BALAN DORINA, cu sediul în Piatra Neamț și a suprafeței care se atribuie lotului 5 , la pct. 2 din același act , în ceea ce privește atât suprafața ce face obiectul partajului succesoral , cât și suprafața care îi revine în lotul copartajantului MACOVEI TOADER, în sensul notării corecte a suprafeței de teren, aceasta fiind în suprafața de 600 metri pătrați, în loc de 350 metri pătrați, cum din eroare s-a trecut în actul eliberat inițial. Întrucât a fost îndreptată eroarea din certificatul de moștenitor care a stat la baza actului de partaj voluntar , urmează să fie îndreptată eroarea și din actul de partaj voluntar .

Constat că

Potrivit Incheierii de Îndreptare a Erorii Materiale nr..... din 17 aprilie 2007, a Certificatului de Moștenitor nr. 50 din 29 martie 2004, eliberat de Biroul Notarului Public BALAN DORINA, cu sediul în Piatra Neamț, în dosarul succesoral nr. 53/2004 și având în vedere și Titlul de Proprietate nr. 12/150 din 23.02.2004, eliberat de Comisia județeană pentru stabilirea dreptului de proprietate asupra terenurilor, Neamț, suprafața ce face obiectul actului de partaj succesoral este de 600 (șasesute) metri pătrați, teren curți-construcții situat în intravilanul comunei Bodești , satul Bodeștii de Jos, județul Neamț, tarlăua 13, parcela 556/2, învecinat : Dediu Vasile, drumul satului, macovei Toader și Ciocodan Floarea .

Constatând că eroarea este vădită și nu afectează fondul actului

DISPUN

Se îndreaptă eroarea materială cuprinsă în Actul de Partaj Voluntar autentificat sub nr.1135 din 29 martie 2004, de Biroul Notarului Public BALAN DORINA, cu sediul în Piatra Neamț

în sensul următor :

în loc de :

« 8. Suprafața de 350 metri pătrați, teren curți-construcții situat în intravilanul comunei Bodești , satul Bodeștii de Jos, județul Neamț, tarlăua 13, parcela 556/2, învecinat : Dediu Vasile, drumul satului, macovei Toader și Ciocodan Floarea » :

și

« LOTUL nr. V , Eu, MACOVEI TOADER , prin bună înțelegere cu ceilalți copartajanți , primesc următoarele bunuri :

.....
2) Suprafața de 350 metri pătrați, teren curți-construcții situat în intravilanul comunei Bodești , satul Bodeștii de Jos, județul Neamț, tarlăua 13, parcela 556/2, învecinat : Dediu Vasile, drumul satului, macovei Toader și Ciocodan Floarea » .

se va citi :

« 8. Suprafața de 600 metri pătrați, teren curți-construcții situat în intravilanul comunei Bodești , satul Bodeștii de Jos, județul Neamț, tarlăua 13, parcela 556/2, învecinat : Dediu Vasile, drumul satului, macovei Toader și Ciocodan Floarea » .

și

« LOTUL nr. V , Eu, MACOVEI TOADER , prin bună înțelegere cu ceilalți copartajanți , primesc următoarele bunuri :

.....
2) Suprafața de 600 metri pătrați, teren curți-construcții situat în intravilanul comunei Bodești , satul Bodeștii de Jos, județul Neamț, tarlăua 13, parcela 556/2, învecinat : Dediu Vasile, drumul satului, macovei Toader și Ciocodan Floarea » .

Celelalte mențiuni cuprinse în Actul de Partaj Voluntar autentificat sub nr. 1135 din 29 martie 2004, eliberat inițial de Biroul Notarului Public BALAN DORINA , cu sediul în Piatra Neamț , rămân valabile .

Prezenta încheiere s-a întocmit în șase exemplare și se va citi împreună cu Actul de partaj Voluntar mai sus menționat și se va atașa la fiecare exemplar din acesta , făcându-se mențiunea în acest sens pe fiecare exemplar al actului eliberat inițial .

Rectificarea s-a făcut în prezenta părților : GAVRILESCU ELENA, GLIGA FLOAREA , CIOCODAN MARIA , MAZILU ANA și MACOVEI TOADER .

S-a perceput onorariul notarului public în sumă de 59,5 lei inclusiv TVA , achitat cu B.F. nr. 017



COMISIA JUDEȚEANĂ PENTRU STABILIREA DREPTULUI
DE PROPRIETATE ASUPRA TERENURILOR

Județul..... **NEAMT**
Nr. **12/150**

DUPLICAT
Codu **121616**

TITLU DE PROPRIETATE

Comisia județeană pentru stabilirea dreptului de proprietate asupra terenurilor, constituită în baza Ordinului prefectului nr. analizând propunerile comisiei comunale / orașenești / municipale, în baza prevederilor Legii nr. 18/1991, ale Legii nr. 169/1997 și ale Legii nr. 1/2000, cu modificările ulterioare

DECLARĂ

Cetățeanul (a)..... **MACOVEI N. FLOAREA**

(moștenitorii defunctului) (ei).....

din satul..... comuna, orașul, municipiul..... **BODEȘTI**

județul..... **NEAMT**, primește în proprietate o suprafață totală

de..... **4** ha..... **8832** mp, din care:

- prin reconstituirea dreptului de proprietate..... **4** ha..... **8832** mp

- prin constituirea dreptului de proprietate..... ha..... mp

situată pe teritoriul satului..... **BODEȘTI** comunei, orașului, municipiului

BODEȘTI..... structurată și amplasată conform anexelor/anexelor

Proprietarul va exercita asupra celor de mai sus, toate drepturile și obligațiile ce decurg din lege.

PREFECT

IGAN MUNTEANU

DATA **23.02.2004**

SECRETAR GENERAL
AL PREFECTURII

DR. NICULINA POPILĂ

DIRECTOR GENERAL
AL OFICIULUI JUDEȚEAN
DE CADASTRU
GEODEZIE ȘI CARTOGRAFIE.

ING. SIMION STÂNCEL

SUPRAFAȚA PRIMITĂ ÎN PROPRIETATE

A. SUPRAFAȚA PRIMITĂ ÎN EXTRAVILAN

Nr. Crt.	CATEGORIA DE FOLOSINȚĂ	Nr. Topografic		Suprafață		Vecinătăți				Observații
		Parcelă	Nr.	Nr.	mp	Nord	Est	Sud	Vest	
1	ARABIL	24	78/19	1	480	FLUP ION	PRĂJARIȚA	GLIJA DURETU	PIALNAS	
		28	496/20	0	1400	ȘTEFAN ION	DRUM EXPLOATARE	CECORGHI ION	PRĂJARIȚA	
		35	556/13	0	300	BUTACU ION	PILOAȘCU	CECORGHI CATINA	DRUM EXPLOATARE	
		35	556/27	0	200	MĂCOȘI REC.	DRUM EXPLOATARE	MĂCOȘI CR.	DRUM EXPLOATARE	
		38	587/14	0	2500	MĂCOȘI VASILE	DRUM EXPLOATARE	BOȚEATU ION	PILOAȘCU	
2	VII									
3	LIVEZI									
4	PĂȘUNI									
5	FĂNEȚE									
6	PĂDURI									
7	ALTE TERENURI REAGRICOLE									
	TOTAL			2	5100					

TOTAL GENERAL(A+B).... 4 Nr..... 8033 mp
 din care:
 ARABIL..... 4 Nr..... 8212 mp
 VII..... - Nr..... - mp
 LIVEZI..... - Nr..... - mp
 PĂȘUNI..... - Nr..... - mp
 FĂNEȚE..... - Nr..... - mp
 PĂDURI..... - Nr..... - mp
 CURȚI, CONSTRUCTII..... 0 Nr..... 0600 mp
 ALTE TERENURI..... - Nr..... - mp

Podiat cauzat 51003

B. SUPRAFAȚA PRIMITĂ ÎN INTRAVILAN

Nr. Crt.	CATEGORIA DE FOLOSINȚĂ	Nr. Topografic		Suprafață		Vecinătăți				Observații
		Parcelă	Nr.	Nr.	mp	Nord	Est	Sud	Vest	
1	ARABIL	13	556/1	1	355	CEȘTI VASILE	DRUM SAT	CECORGHI FLORINA	DRUM COMUNAL	
		13	426/1	0	2000	JACOBINA EUPHROSINA	DRUM COMUNAL	GLIJA VASILE	DRUM EXPLOATARE	
		13	586/1	0	5374	TRĂȘTESCU PĂRCEA	DRUM SAT	ALFANDRESCU T.	CECORGHI ION	
2	VII									
3	LIVEZI									
4	PĂȘUNI									
5	FĂNEȚE									
6	CURȚI, CONSTRUCTII	13	656/2	0	6000					
7	ALTE TERENURI									
	TOTAL			2	3732					