

FIȘA DE DATE A IMOBILULUI

UAT Bodești
Sector cadastral 60
ID imobil 180

1. DATE TEREN

Nr. Tarla / stradă	Nr. parcelă / nr. poștal	Suprafață măsurată	Nr. CF	Nr. cad / nr. topo	Împrejmuit / Neîmprejmuit	Zonă cooperativizată/ necooperativizată (Co/Nco)
Tarla: 35	Parcela: 556/39	5000			N	Co

Observatii:

2. DATE CONSTRUCȚII PERMANENTE

Identificator construcție	Cod grupă destinație	Număr niveluri	Constr. cu acte (DA/NU)	Construcție condominiu (DA/NU)	Nr. Bloc	Nr. total UI	Suprafață construită măsurată

Părțile comune:

Observații:

3. PROPRIETATEA / POSESIA

Nr. Crt.	Nume și prenume deținător / Denumire persoană juridică	CNP / CUI	Nr. act de proprietate /posesie	Observații
1	ȚAPU V. GHEORGHE	1271127270605	Titlu de proprietate nr. 12/116	Proprietar decedat

În aplicarea prevederilor legale pentru protecția persoanelor cu privire la prelucrarea datelor cu caracter personal și libera circulație a acestor date, titularul declară că este de acord cu prelucrarea și publicarea datelor cu caracter personal colectate în cadrul procesului de înregistrare sistematică.

Posesor/Titular drept de proprietate

ȚAPU GHEORGHE

Reprezentantul Prestatorului

Ing. Mihai - Manuel MANEA



Manea

ROUMANIE ROMÂNIA ROMANIA
CERTIFICAT DE DECES

CERTIFICAT DE DECES / DEATH CERTIFICATE

Seria DP Nr. 311428
 Série/Series No./Nmb.

DATE PRIVIND DECEDATUL

Dates concernant le décédé/
 Data concerning the deceased

Cod Numeric Personal

Code personnel/Personal number

1 2 7 1 1 2 7 2 7 0 6 0 5
 S A A L L Z Z N N N N N C

Numele de familie Nom/Surname		TAPU			
Prenumele Prénom/First name		GHEORGHE			
Sexul Sexe/Sex	6 M 6 0 7 2	Data nașterii Date de naissance/Date of birth	Anul/ Année/Year	Luna/ Mois/Month	Ziua/ Jour/Day
			1 9 2 7	NOIEMBRIE	2 7
Locul nașterii Lieu de naissance/ Place of birth		Localitatea /Localité/Place		Judetul /Département/County	
		BODEȘTI		NEAMȚ	
Domiciliul Adresse/Address		Localitatea /Localité/Place		Judetul /Département/County	
		BODEȘTI		NEAMȚ	
Data decesului Date du décès/Date of decease		Locul decesului Lieu du décès/Place of death			
A / A / Y	L / M / M	Z / J / D	Localitatea /Localité/Place		Judetul /Département/County
2 0 0 5	I U N I E	2 3	PIATRA-NEAMȚ		NEAMȚ

DATE PRIVIND PĂRINȚII / Dates concernant les parents / Data concerning the parents

TATĂL Père/Father	Numele de familie Nom/Surname	TAPU
	Prenumele Prénom/First name	VASILE
MAMA Mère/Mother	Numele de familie Nom/Surname	TAPU
	Prenumele Prénom/First name	ELENA

Act de deces nr.

534

din

24 Iunie 2005

Acte de deces no. /

PIATRA-NEAMȚ

de / from

(ziua, luna, anul / jour, mois, année / day, month, year)

Demise document nmb.

inregistrat la

(Localitatea/Ambasada/Consulatul)

NEAMȚ

enregistré à /

(Localité/Ambassade/Consulat / Place/Embassy/Consulate)

(Judetul /Département/County)

Mentțiuni

Mentions/Mentions



Semnătura

Signature/Signature

Elena

oficiu de stare civilă

Eliberat de

PRIMĂRIA MUNICIPIULUI PIATRA-NEAMȚ

Data


2005 06 24

Delivrée par/Issued by

Date/Date

A A A A L L Z Z

ROMANIA
 JUDEȚUL NEAMȚ
 COMUNA BODEȘTI
 În temeiul art. 17 din Legea nr. 36/1995, se legalizează
 această copie conform cu înscrisul prezentat nouă și
 înregistrat la nr. 534 din 2005-06-24 care
 are.....pagini pentru utilizarea sistematică
 în cadrul
 Programului Național de Cadastru și Carte Funciară.
 Secretar general al comunei Bodești,
 Semnătura



ROMANIA

1991

COMISIA JUDEȚEANĂ PENTRU STABILIREA DREPTULUI DE PROPRIETATE ASUPRA TERENURILOR

JUDEȚUL NEAMȚ

NR. 12/116

CODUL 121616

TITLU DE PROPRIETATE

Comisia județeană pentru stabilirea dreptului de proprietate asupra terenurilor, pe baza propunerii Comisiei comunale, ortăsenesțe, municipale și a prevederilor Legii nr. 18/1991 a Fondului Funciar.

DECLARĂ

Cetățeanul (sa) ȚAPU V. GHEORGHE
(moștenitorii defunctului) (ei) _____

din satul BODEȘTI comuna, orașul, municipiul BODEȘTI
județul NEAMȚ primește în proprietate o suprafață totală de 2 ha 2007 mp., din care:

- prin reconstituirea dreptului de proprietate 2 ha 2007 mp.
- prin constituirea dreptului de proprietate _____ ha _____ mp.

situată pe teritoriul satului BODEȘTI comunei, orașului, municipiului BODEȘTI structurată și amplasată conform celor de pe verso.

Proprietarul va exercita asupra celor de mai sus, toate drepturile și obligațiile ce decurg din lege.

PREȘEDINTE

SECRETAR

DIRECȚIA GENERALĂ PENTRU

OFICIUL DE CADASTRU ȘI

AGRICULTURĂ ȘI ALIMENTAȚIE

ORGANIZAREA TERITORIULUI


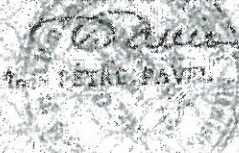
DIRECTOR GENERAL

DIRECTOR

PETRE RUSINEANU

ING. PETRE PAVIL

ING. ȘTEFAN MUNTĂȘAN



SUPRAFAȚA PRIMITĂ ÎN PROPRIETATE

A. SUPRAFAȚA PRIMITĂ ÎN EXTRAVILAN

NR. CRT.	CATEGORIA DE PŢOLOSINȚĂ	NR. TOPOGRAFIC		SUPRAFAȚĂ		VEGETAȚII			OBSERVAȚII	
		PARCELA (C/1)	NR.	NR.	MP	EST	SUD	YES1		
1	ARABII	36	5573	0	5000	IONAȘTEA ION	SAȘI	IONAȘTEA ION	SAȘI	100%
		37	4913	0	3200	TRIFESCU MIRIA	SAȘI	TRIFESCU MIRIA	SAȘI	100%
		38	4913	0	3200	CONSTANȚA ION	SAȘI	CONSTANȚA ION	SAȘI	100%
2	VII									
3	LIVEZI									
4	PĂȘUNI									
5	FINETE									
6	PĂDURI									
7	ALTE TERENURI NEAGRICOLE									
	TOTAL			1	5056					

B. SUPRAFAȚA PRIMITĂ ÎN INTRAVILAN

NR. CRT.	CATEGORIA DE PŢOLOSINȚĂ	NR. TOPOGRAFIC		SUPRAFAȚĂ		VEGETAȚII			OBSERVAȚII	
		PARCELA (C/1)	NR.	NR.	MP	EST	SUD	YES1		
1	ARABII	12	3623	0	4800	CONSTANTIN GHE	SAȘI	CONSTANTIN GHE	SAȘI	100%
		13	3623	0	4800	ȘTEFAN DUMITRU	SAȘI	ȘTEFAN DUMITRU	SAȘI	100%
2	VII									
3	LIVEZI									
4	PĂȘUNI									
5	FINETE									
6	PĂDURI									
7	ALTE TERENURI NEAGRICOLE									
	TOTAL			0	6951					

ROMÂNIA
JUDEȚUL NEAȚ
COMUNA BODEȘTI

In temeiul art. 17 din Legea nr. 36/1995, se legalizează această copie conform cu înscrisul prezentat nouă și înregistrat la nr. 11 din 19.12.2007, care are pagini, pentru uzul lucrărilor sistematice de cadastru din cadrul Programului Național de Cadastru și Carte Funciară.

Secretar general al comunei Bodești,
Semnătura



TOTAL GENERAL (A+B) 2 Ha 2007 MP

III CAD.

ARABII 1 Ha 8427 MP

VII 0 Ha 0000 MP

LIVEZI 0 Ha 2856 MP

PĂȘUNI 0 Ha 0000 MP

FINETE 0 Ha 0000 MP

PĂDURI 0 Ha 0000 MP

CURȚI, CONSTRUCȚII 0 Ha 0000 MP

ALTE TERENURI 0 Ha 0000 MP

951

